

0,0+0,00

pow. koryta jezdni=10,18 m²

PP 296,00 m n.p.m.				
Niweleta projektowana rzędne	297,24		297,17	
Niweleta istniejąca rzędne	297,44		297,40	297,11
Odległości	0,00		5,00	9,90
				19,90

0,0+19,50

pow. wykopu=0,47 m², pow. koryta jezdni=2,94 m², pow. nasypu=0,23 m², pow. koryta chodnika=1,04 m²

PP 296,00 m n.p.m.								
Niweleta istniejąca rzędne	297,86	297,71	297,67	297,62	297,64	297,77	297,80	297,63
Niweleta istniejąca odległości	0,00	2,05		5,60	8,85		10,65	12,40
Niweleta projektowana rzędne		297,74	297,56	297,50	297,44	297,56	297,61	297,63
Niweleta projektowana odległości		1,70	2,55	5,70	8,70	8,85	10,85	12,40

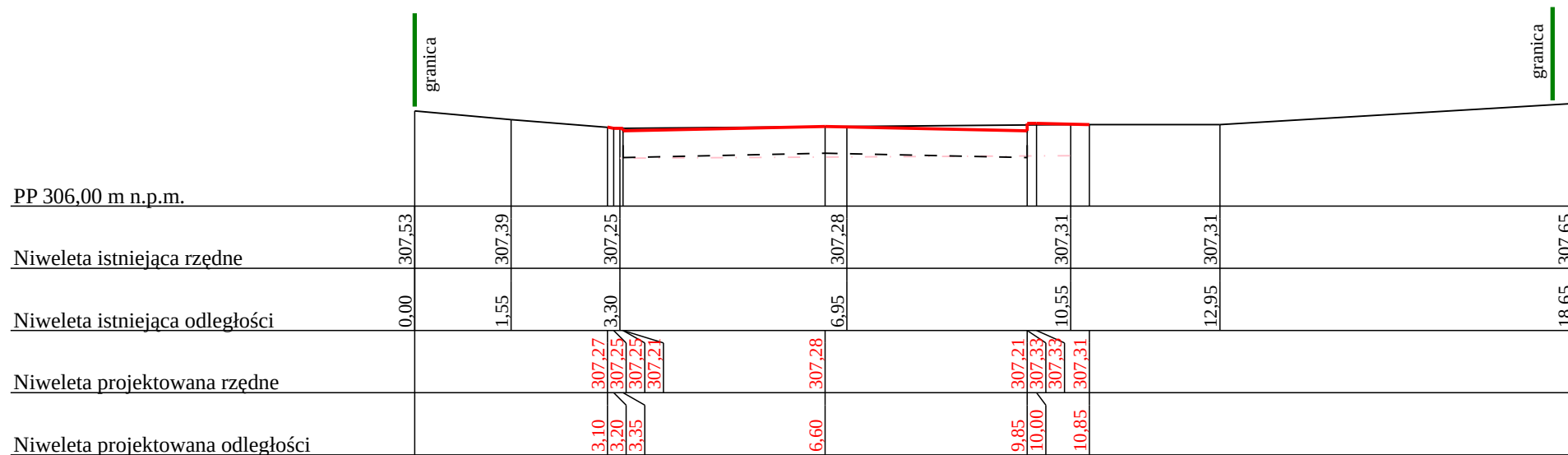
0,0+39,10

pow. koryta jezdni=1,96 m², pow. wykopu=0,17 m², pow. koryta chodnika=1,58 m²

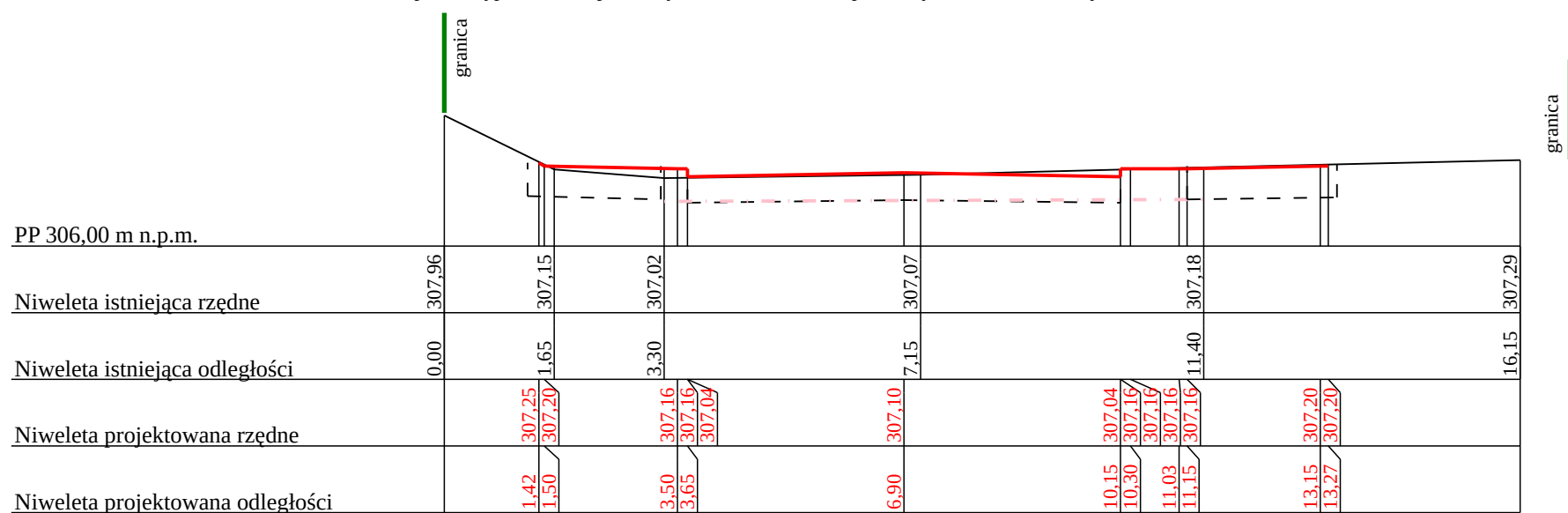
PP 297,00 m n.p.m.								
Niweleta istniejąca rzędne	298,10	298,00	297,97	297,90	297,86	297,94	297,85	297,85
Niweleta istniejąca odległości	0,00	2,25		4,90	8,25		11,15	
Niweleta projektowana rzędne	298,10	298,05	298,05	297,90	297,86	297,98	298,02	297,85
Niweleta projektowana odległości	0,02	2,10	2,25	4,90	8,25	8,40	10,40	11,15

Usługi Projektowe „Kołodziejska-Derbis” ul. Wyszyńskiego 75/9 44-300 Wodzisław Śl. tel.32 721-89-47; e-mail:zderbis@gmail.com			
TYTUŁ OPRACOWANIA:	Przebudowa drogi powiatowej 5024 S ul. Traugutta w Pszowie		
INWESTOR:	Powiat Wodzisławski Powiatowy Zarząd Dróg w Wodzisławiu Śl. z/s w Syryni ul. Raciborska 3; 44-361 Syrynia		
projektant:	mgr inż. Maria Kołodziejska uprawnienia specjalność konstrukcyjno-inżynierska w zakresie dróg i lotniskowych dróg startowych nr 268/85 z dnia 18.7.1985 r.		DATA WYKONANIA: listopad 2018 r
projektant sprawdzający:	mgr inż. Marian Botorek uprawnienia do projektowania bez ograniczeń w specjalności konstrukcyjno-budowlanej nr 654/01 z dnia 17.12.2001 r.		SKALA: 1:100
opracowanie:	Zbigniew Derbis		
NAZWA RYSUNKU: Przekroje poprzeczne ul. Sikorskiego			NR RYSUNKU: 3 ma

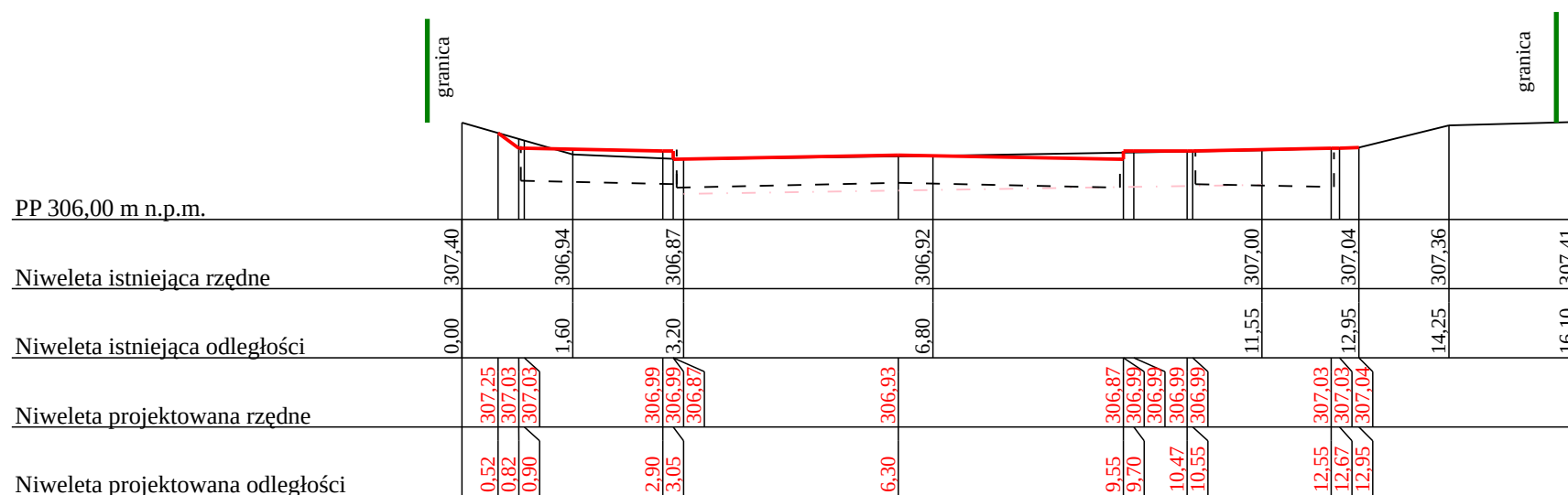
0,0+0,00



0,0+20,05

pow. nasypu=0,12 m², pow. koryta chodnika=0,95 m², pow. koryta ścieżki rowerowej=0,95 m²

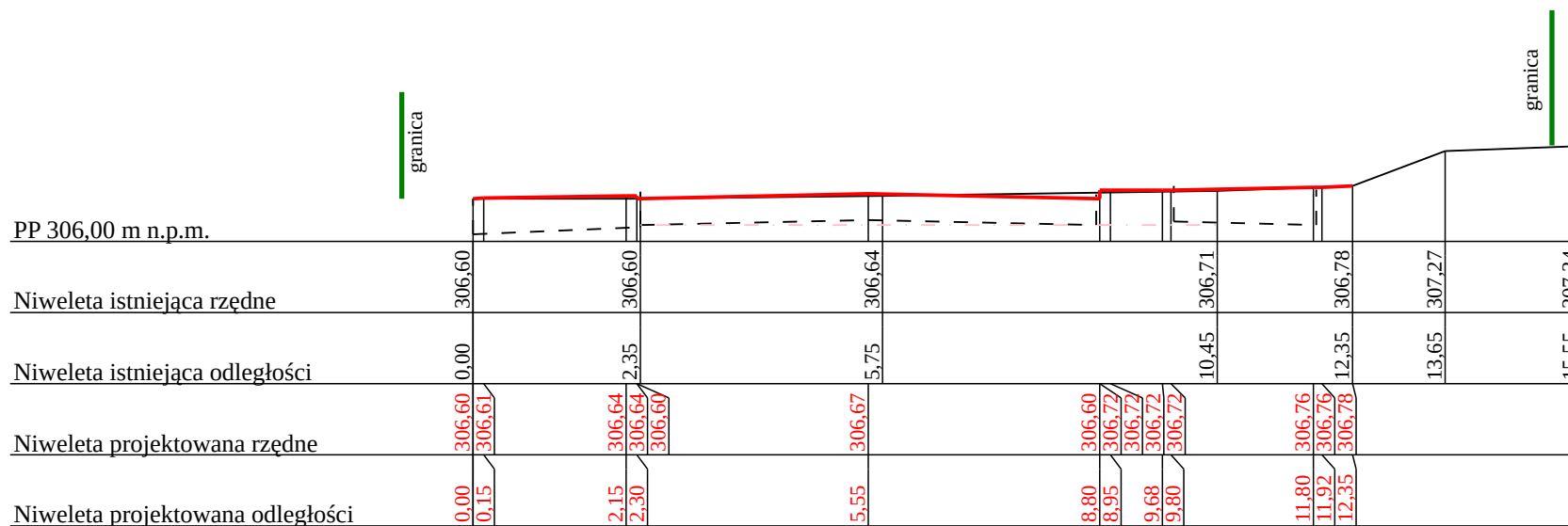
0,0+40,05

pow. koryta chodnika=0,84 m², pow. koryta ścieżki rowerowej=0,56 m², pow. nasypu=0,33 m²

Usługi Projektowe „Kołodziejska-Derbis” ul. Wyszyńskiego 75/9 44-300 Wodzisław Śl. tel.32 721-89-47; e-mail:zderbis@gmail.com			
TYTUŁ OPRACOWANIA:	Przebudowa drogi powiatowej 5024 S ul. Traugutta w Pszowie		
INWESTOR:	Powiat Wodzisławski Powiatowy Zarząd Dróg w Wodzisławiu Śl. z/s w Syryni ul. Raciborska 3; 44-361 Syrynia		
projektant:	mgr inż. Maria Kołodziejska uprawnienia specjalność konstrukcyjno-inżynierska w zakresie dróg i lotniskowych dróg startowych nr 268/85 z dnia 18.7.1985 r.		DATA WYKONANIA: listopad 2018 r
projektant sprawdzający:	mgr inż. Marian Botorek uprawnienia do projektowania bez ograniczeń w specjalności konstrukcyjno-budowlanej nr 654/01 z dnia 17.12.2001 r.		SKALA: 1:100
opracowanie:	Zbigniew Derbis		
NAZWA RYSUNKU: Przekroje poprzeczne km 0,0+0,00 do km 0,0+40,05			NR RYSUNKU: 3a

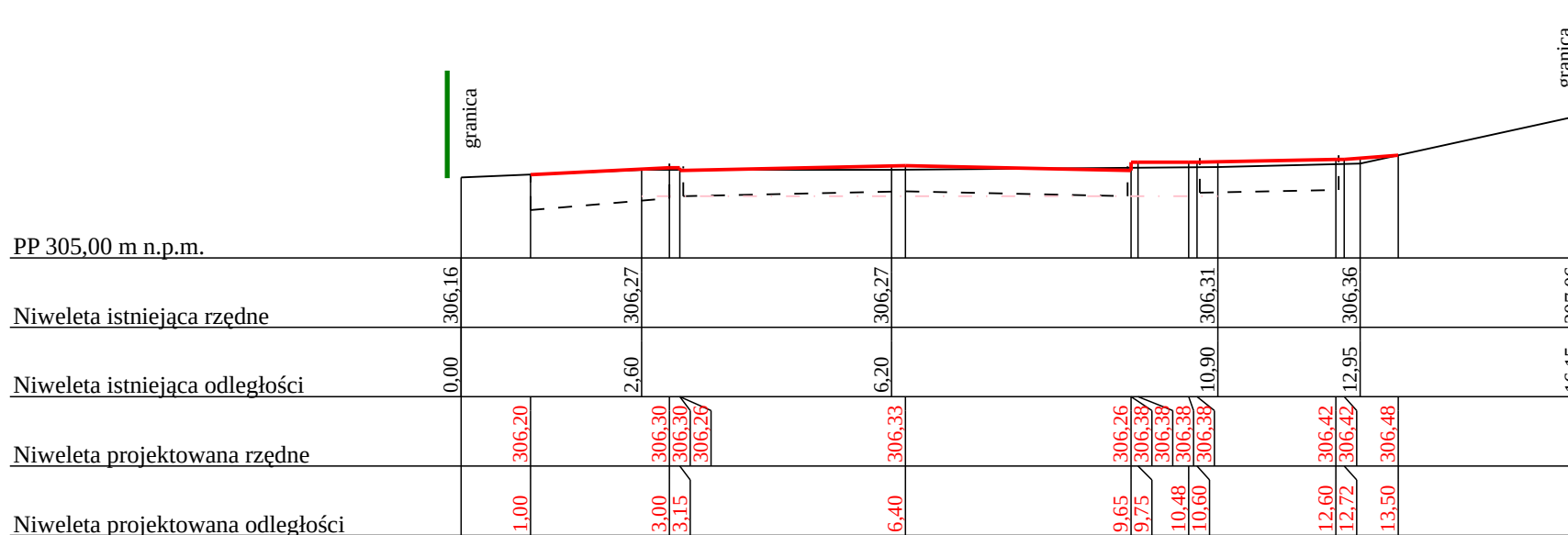
0,0+68,40

pow. nasypu=0,46 m², pow. koryta chodnika=1,03 m², pow. koryta ścieżki rowerowej=0,67 m²



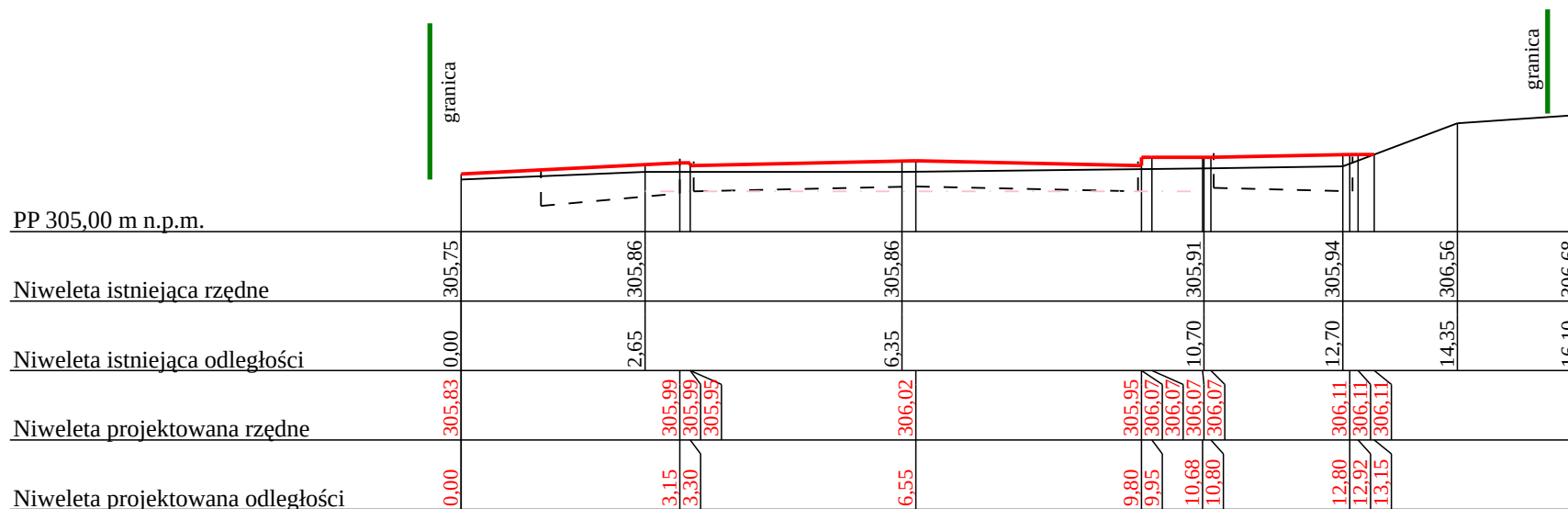
0,0+90,05

pow. nasypu=0,44 m², pow. koryta chodnika=0,76 m², pow. koryta ścieżki rowerowej=0,70 m²



0,1+9,80

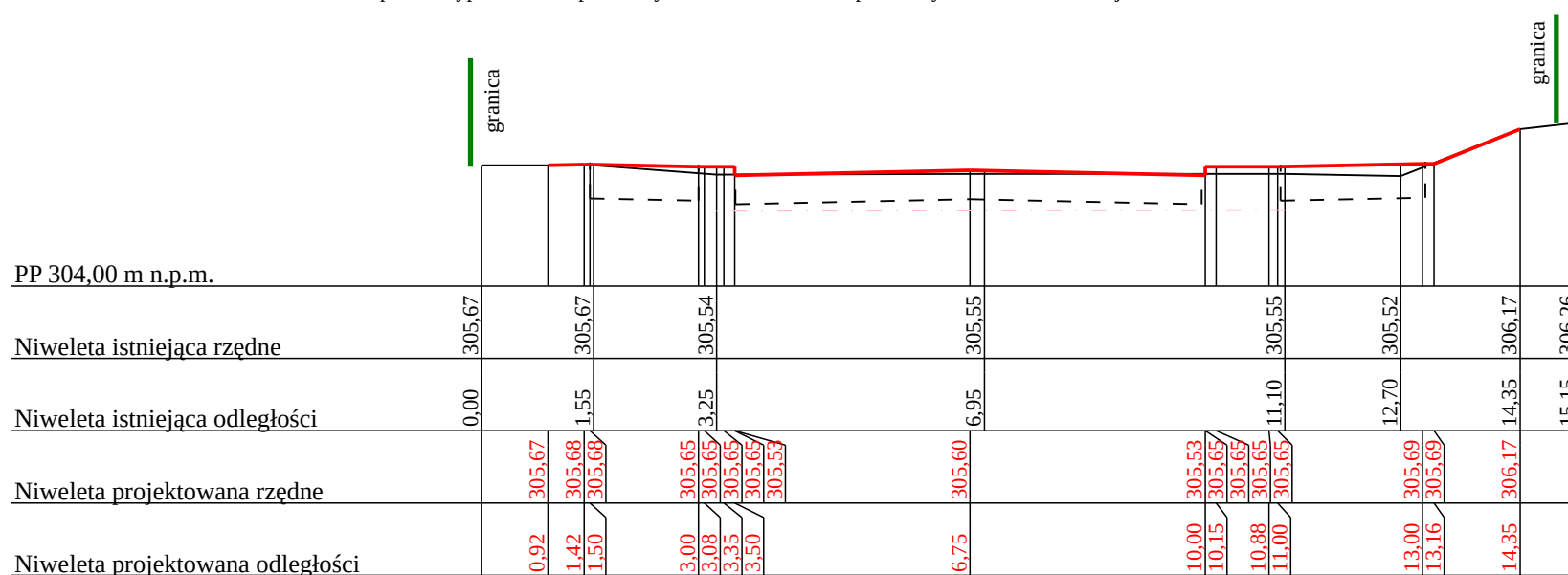
pow. nasypu=0,41 m², pow. koryta chodnika=0,55 m², pow. koryta ścieżki rowerowej=0,66 m²



Usługi Projektowe „Kołodziejska-Derbis” ul. Wyszyńskiego 75/9 44-300 Wodzisław Śl. tel.32 721-89-47; e-mail:zderbis@gmail.com			
TYTUŁ OPRACOWANIA:	Przebudowa drogi powiatowej 5024 S ul. Traugutta w Pszowie		
INWESTOR:	Powiat Wodzisławski Powiatowy Zarząd Dróg w Wodzisławiu Śl. z/s w Syryni ul. Raciborska 3; 44-361 Syrynia		
projektant:	mgr inż. Maria Kołodziejska uprawnienia specjalność konstrukcyjno-inżynierska w zakresie dróg i lotniskowych dróg startowych nr 268/85 z dnia 18.7.1985 r.		DATA WYKONANIA: listopad 2018 r
projektant sprawdzający:	mgr inż. Marian Botorek uprawnienia do projektowania bez ograniczeń w specjalności konstrukcyjno-budowlanej nr 654/01 z dnia 17.12.2001 r.		SKALA: 1:100
opracowanie:	Zbigniew Derbis		
NAZWA RYSUNKU: Przekroje poprzeczne km 0,0+68,40 do km 0,1+9,80			NR RYSUNKU: 3b

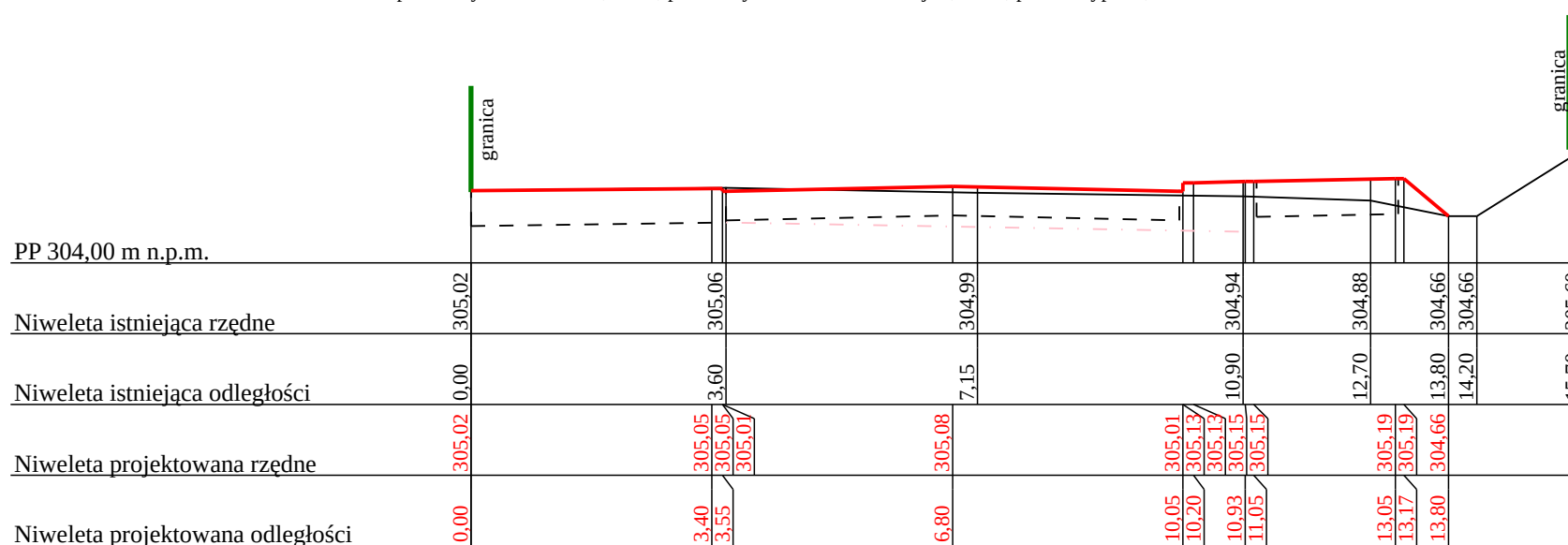
0,1+35,95

pow. nasypu=0,70 m², pow. koryta chodnika=0,52 m², pow. koryta ścieżki rowerowej=0,64 m²



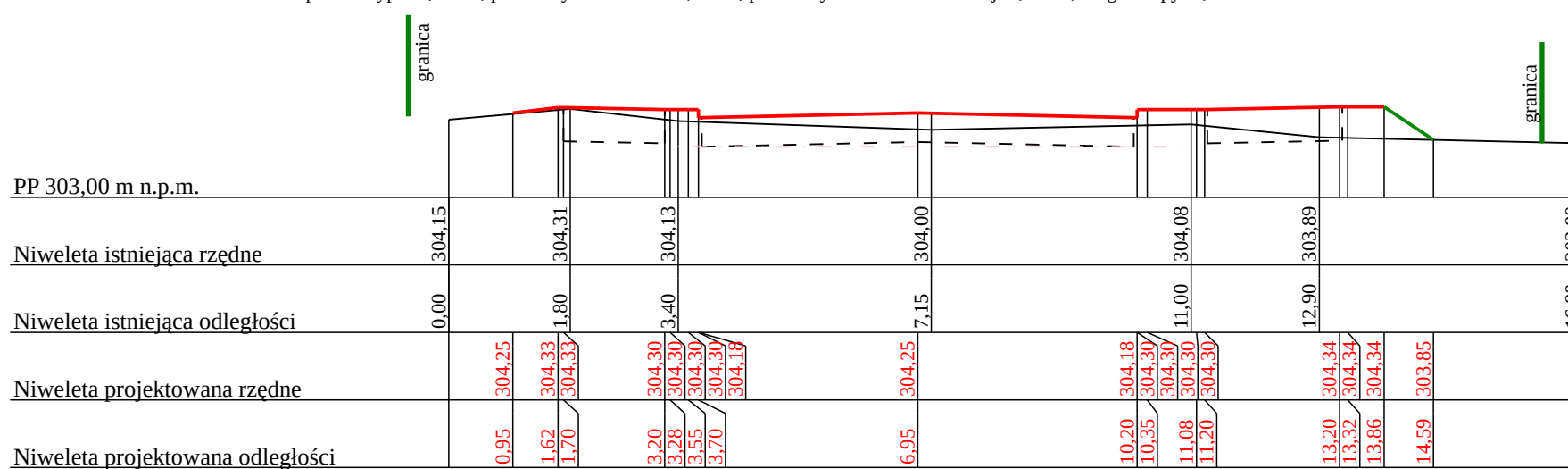
0,1+68,40

pow. koryta chodnika=1,54 m², pow. koryta ścieżki rowerowej=0,47 m², pow. nasypu=0,50 m²



0,2+20,50

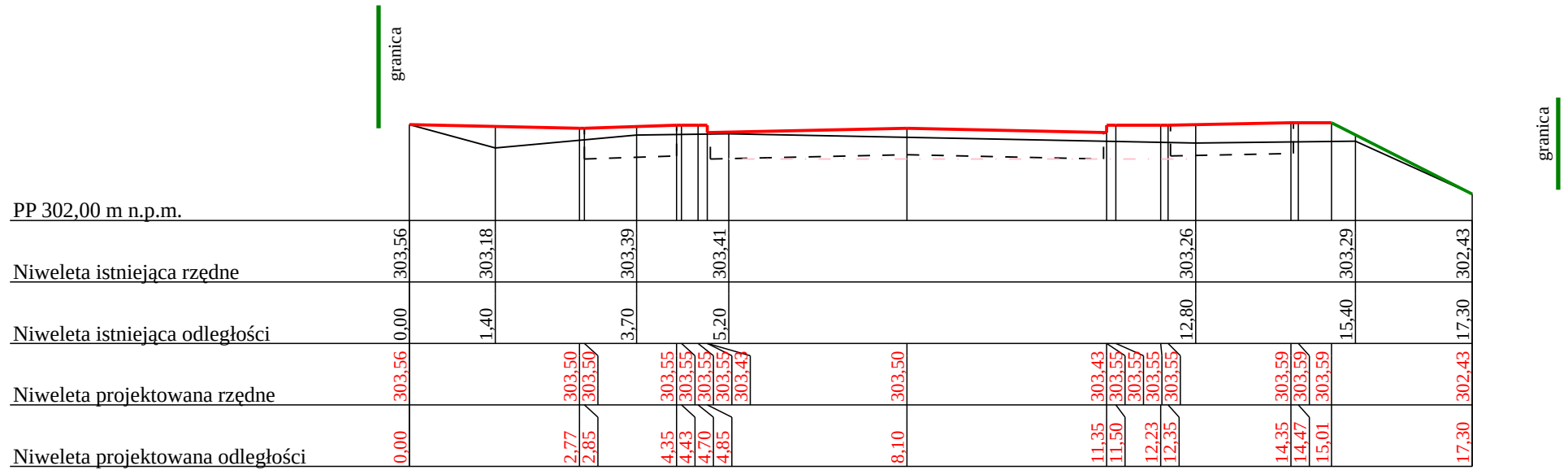
pow. nasypu=0,60 m², pow. koryta chodnika=0,56 m², pow. koryta ścieżki rowerowej=0,19 m², dług. skarpy=0,88 m



Usługi Projektowe „Kołodziejska-Derbis” ul. Wyszyńskiego 75/9 44-300 Wodzisław Śl. tel.32 721-89-47; e-mail:zderbis@gmail.com			
TYTUŁ OPRACOWANIA:	Przebudowa drogi powiatowej 5024 S ul. Traugutta w Pszowie		
INWESTOR:	Powiat Wodzisławski Powiatowy Zarząd Dróg w Wodzisławiu Śl. z/s w Syryni ul. Raciborska 3; 44-361 Syrynia		
projektant:	mgr inż. Maria Kołodziejska uprawnienia specjalność konstrukcyjno-inżynierska w zakresie dróg i lotniskowych dróg startowych nr 268/85 z dnia 18.7.1985 r.		DATA WYKONANIA: listopad 2018 r
projektant sprawdzający:	mgr inż. Marian Botorek uprawnienia do projektowania bez ograniczeń w specjalności konstrukcyjno-budowlanej nr 654/01 z dnia 17.12.2001 r.		SKALA: 1:100
opracowanie:	Zbigniew Derbis		
NAZWA RYSUNKU: Przekroje poprzecznym0,1+35,95dokm0,2+20,50			NR RYSUNKU: 3c

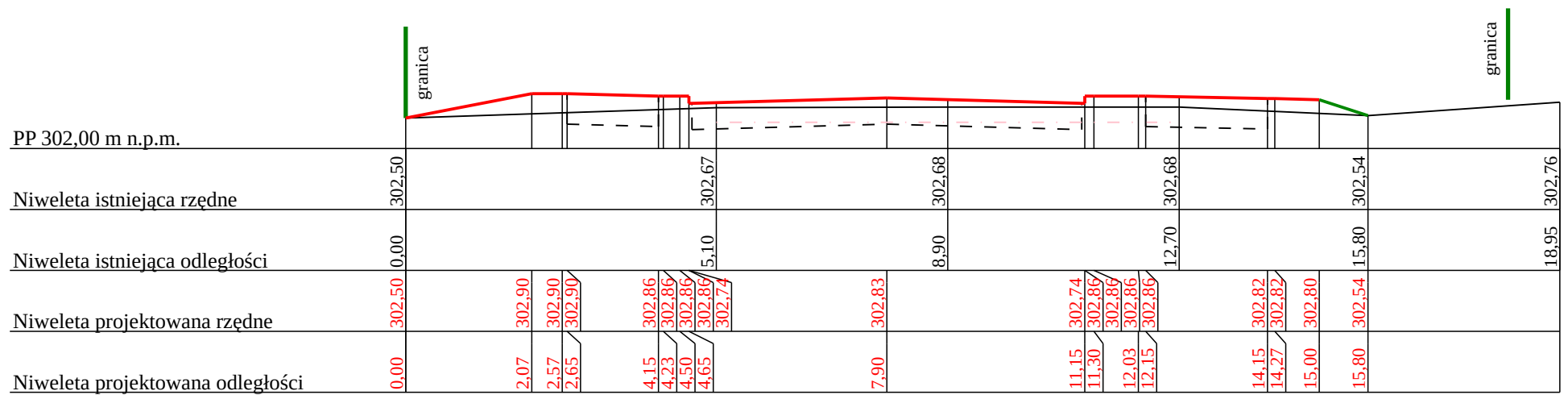
0,2+85,45

pow. nasypu=0,98 m², pow. koryta chodnika=0,49 m², pow. koryta ścieżki rowerowej=0,27 m², dług. skarpy=2,57 m



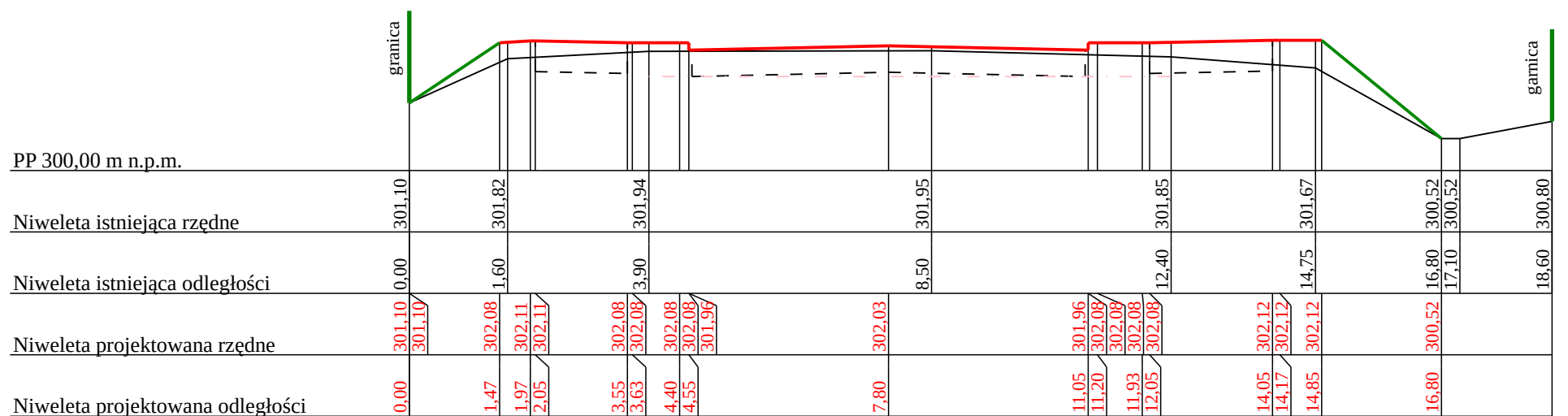
0,3+27,75

dług. skarpy=0,84 m, pow. koryta ścieżki rowerowej=0,49 m², pow. koryta chodnika=0,29 m², pow. nasypu=1,23 m²



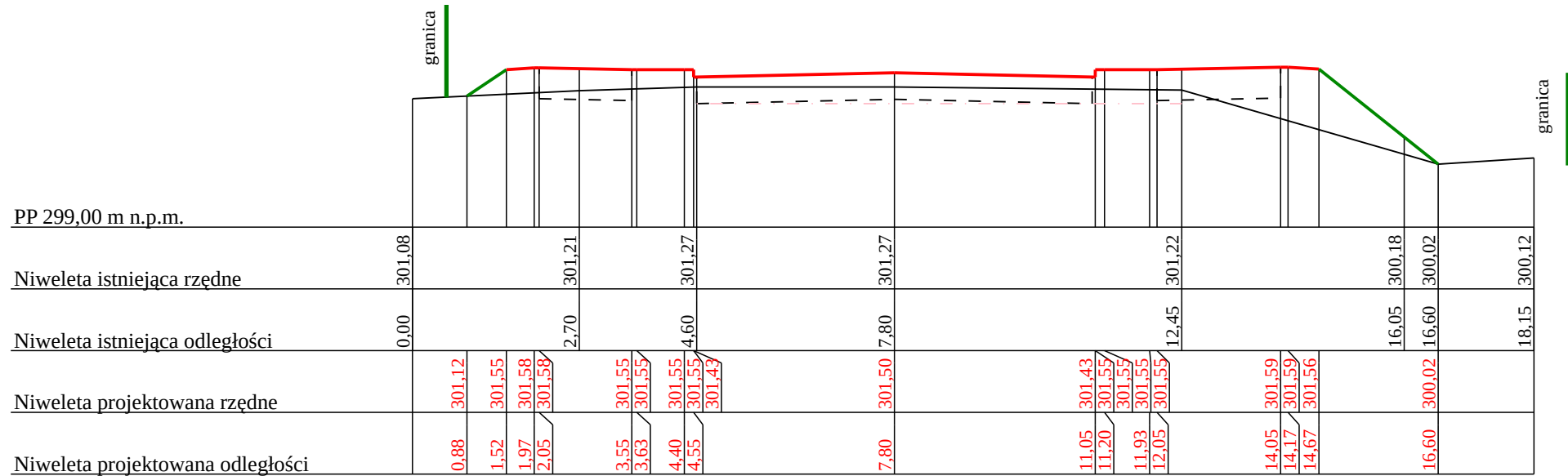
0,3+67,30

pow. nasypu=2,14 m², pow. koryta ścieżki rowerowej=0,31 m², pow. koryta chodnika=0,41 m², dług. skarpy=4,29 m



Usługi Projektowe „Kołodziejska-Derbis” ul. Wyszyńskiego 75/9 44-300 Wodzisław Śl. tel.32 721-89-47; e-mail:zderbis@gmail.com	
TYTUŁ OPRACOWANIA:	Przebudowa drogi powiatowej 5024 S ul. Traugutta w Pszowie
INWESTOR:	Powiat Wodzisławski Powiatowy Zarząd Dróg w Wodzisławiu Śl. z/s w Syryni ul. Raciborska 3; 44-361 Syrynia
projektant:	mgr inż. Maria Kołodziejska uprawnienia specjalność konstrukcyjno-inżynierska w zakresie dróg i lotniskowych dróg startowych nr 268/85 z dnia 18.7.1985 r.
projektant sprawdzający:	mgr inż. Marian Botorek uprawnienia do projektowania bez ograniczeń w specjalności konstrukcyjno-budowlanej nr 654/01 z dnia 17.12.2001 r.
opracowanie:	Zbigniew Derbis
DATA WYKONANIA: listopad 2018 r	
SKALA: 1:100	
NAZWA RYSUNKU: Przekroje poprzeczne km 0,2+85,45 do km 0,3+67,30	
NR RYSUNKU: 3d	


0,3+93,85

pow. nasypu=2,50 m², pow. koryta ścieżki rowerowej=0,06 m², pow. koryta chodnika=0,22 m², dług. skarpy=3,24 m

Usługi Projektowe „Kołodziejska-Derbis” ul. Wyszynskiego 75/9 44-300 Wodzisław Śl. tel.32 721-89-47; e-mail:zderbis@gmail.com			
TYTUŁ OPRACOWANIA:	Przebudowa drogi powiatowej 5024 S ul. Traugutta w Pszowie		
INWESTOR:	Powiat Wodzisławski Powiatowy Zarząd Dróg w Wodzisławiu Śl. z/s w Syryni ul. Raciborska 3; 44-361 Syrynia		
projektant:	mgr inż. Maria Kołodziejska uprawnienia specjalność konstrukcyjno-inżynierska w zakresie dróg i lotniskowych dróg startowych nr 268/85 z dnia 18.7.1985 r.		DATA WYKONANIA: listopad 2018 r
projektant sprawdzający:	mgr inż. Marian Botorek uprawnienia do projektowania bez ograniczeń w specjalności konstrukcyjno-budowlanej nr 654/01 z dnia 17.12.2001 r.		SKALA: 1:100
opracowanie:	Zbigniew Derbis		
NAZWA RYSUNKU: Przekroje poprzeczne km 0,3+93,85		NR RYSUNKU: 3e	

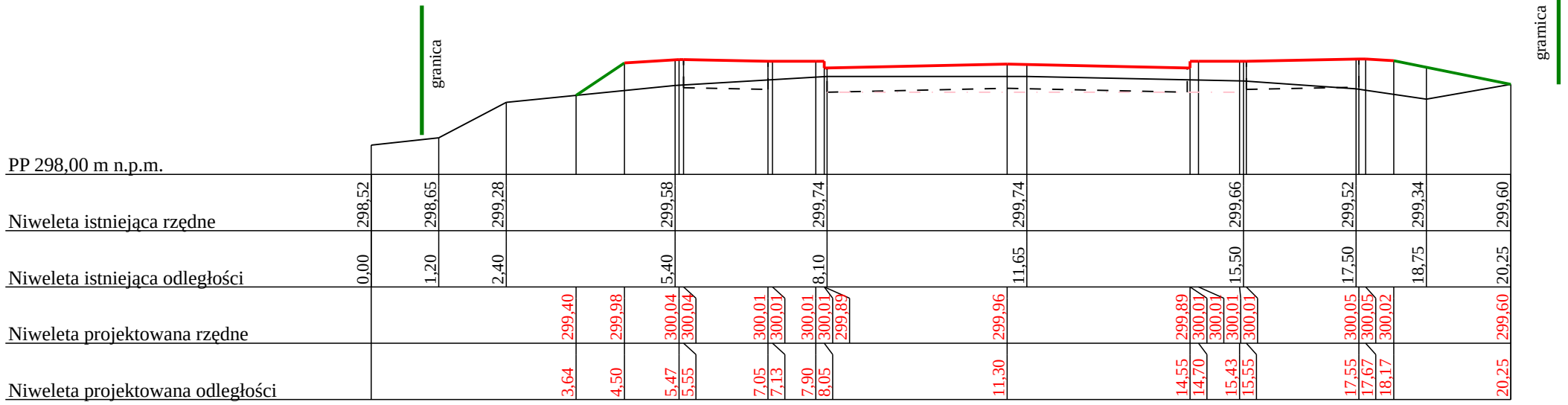
0,4+58,35

pow. nasypu=1,48 m², pow. pokrycia ścieżki rowerowej=0,32 m², pow. pokrycia chodnika=0,29 m², dług. skarp=1,91 m

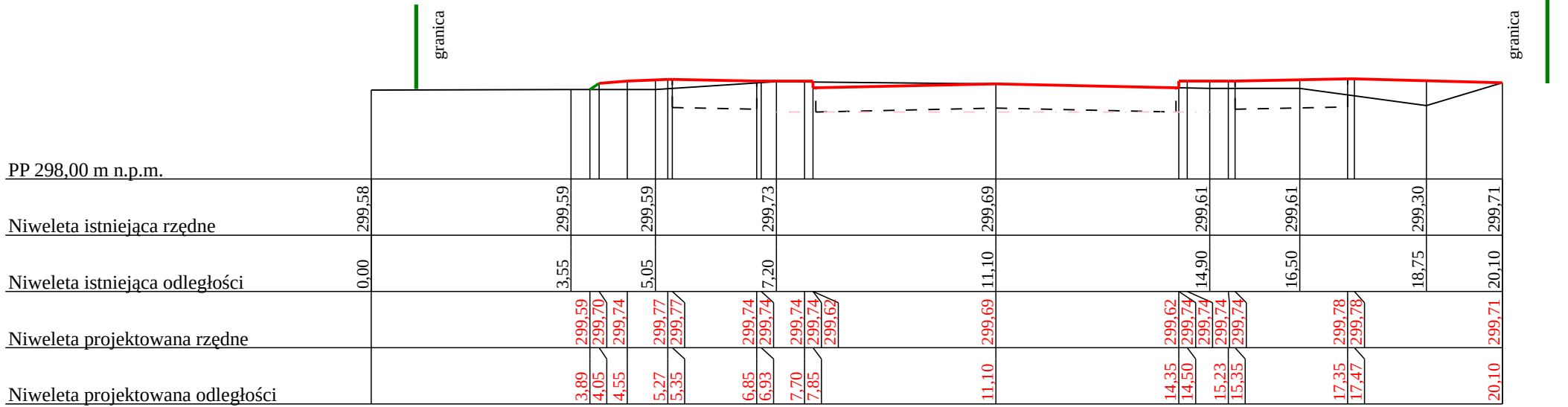


Usługi Projektowe „Kołodzijska-Derbis” ul. Wyszyńskiego 75/9 44-300 Wodzisław Śl, tel.32 721-89-47; e-mail:zderbis@gmail.com	
TYTUŁ OPERACOWANIA:	Przebudowa drogi powiatowej 5024 S ul. Traugutta w Pszowie
INWESTOR:	Powiat Wodzisławski Powiatowy Zarząd Dróg w Wodzisławiu Śl z/s w Syryni ul. Raciborska 3; 44-361 Syrynia mgr inż. Maria Kołodzijska
projektant:	uprawnienia specjalność konstrukcyjno-inżynierska w zakresie dróg i lotniskowych dróg startowych nr 268/85 z dnia 18.7.1985 r.
projektant sprawdzający:	mgr inż. Marian Botorek uprawnienia do projektowania bez ograniczeń w specjalności konstrukcyjno-budowlanej nr 654/01 z dnia 17.12.2001 r.
opracowanie:	Zbigniew Derbis
NAZWA RYSUNKU: Przekroje poprzeczne km 0,4 +58,35	
DATA WYKONANIA: listopad 2018 r	SKALA: 1:100
NR RYSUNKU: 3f	

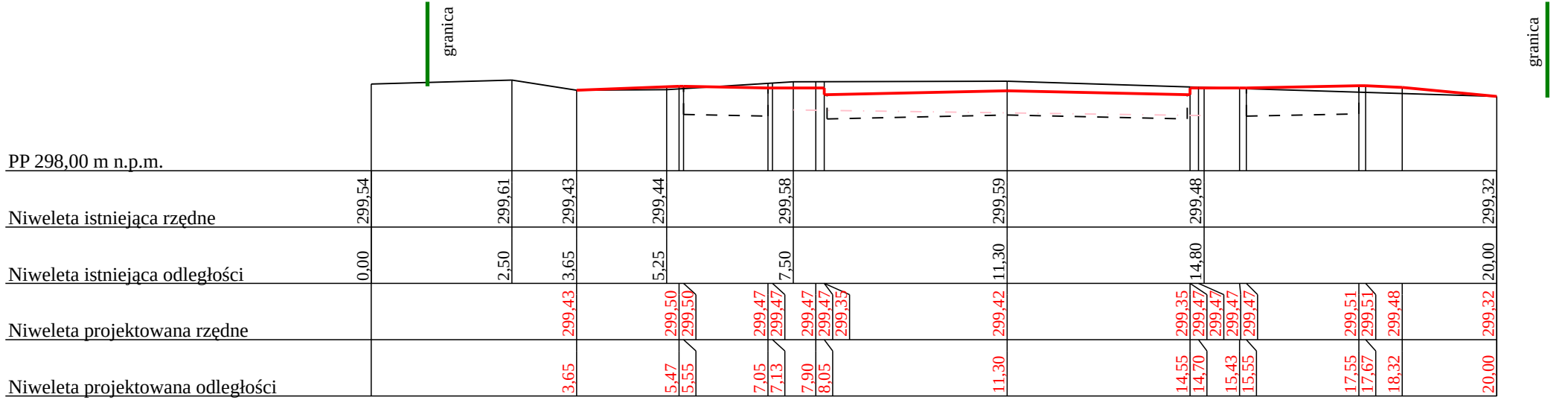
0,5+16,95

pow. nasypu=2,31 m², pow. koryta ścieżki rowerowej=0,11 m², pow. koryta chodnika=0,13 m², dług. skarpy=3,16 m

0,5+82,70

pow. nasypu=1,72 m², pow. koryta ścieżki rowerowej=0,56 m², pow. koryta chodnika=0,55 m², dług. skarpy=0,20 m

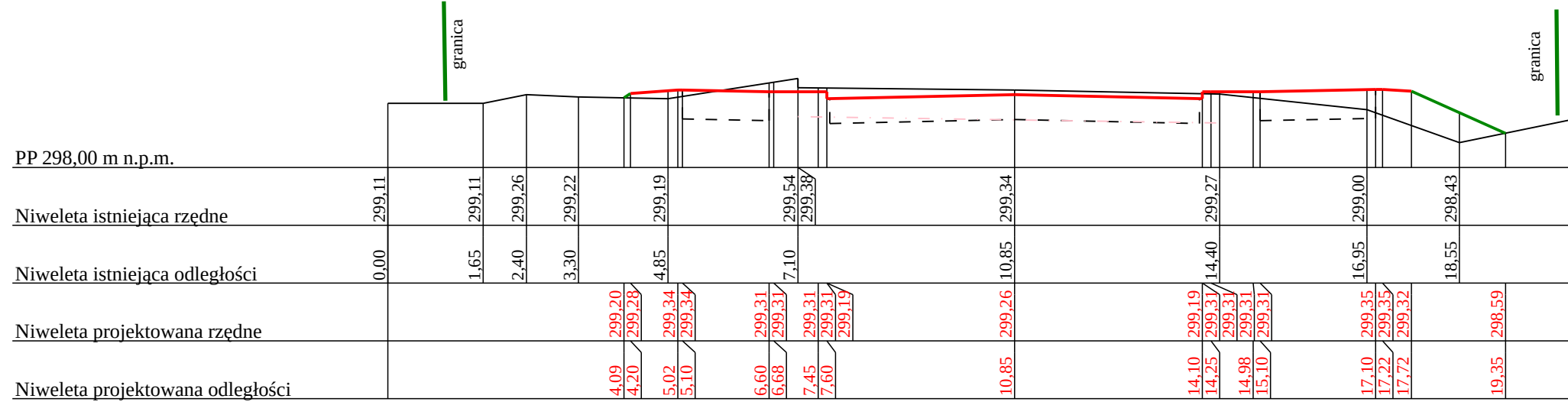
0,6+52,55

pow. nasypu=0,55 m², pow. koryta chodnika=0,66 m², pow. koryta ścieżki rowerowej=0,76 m²

Usługi Projektowe „Kołodziejska-Derbis” ul. Wyszyńskiego 75/9 44-300 Wodzisław Śl. tel.32 721-89-47; e-mail:zderbis@gmail.com			
TYTUŁ OPRACOWANIA:	Przebudowa drogi powiatowej 5024 S ul. Traugutta w Pszowie		
INWESTOR:	Powiat Wodzisławski Powiatowy Zarząd Dróg w Wodzisławiu Śl. z/s w Syryni ul. Raciborska 3; 44-361 Syrynia		
projektant:	mgr inż. Maria Kołodziejska uprawnienia specjalność konstrukcyjno-inżynierska w zakresie dróg i lotniskowych dróg startowych nr 268/85 z dnia 18.7.1985 r.		DATA WYKONANIA: listopad 2018 r
projektant sprawdzający:	mgr inż. Marian Botorek uprawnienia do projektowania bez ograniczeń w specjalności konstrukcyjno-budowlanej nr 654/01 z dnia 17.12.2001 r.		SKALA: 1:100
opracowanie:	Zbigniew Derbis		
NAZWA RYSUNKU: Przekroje poprzeczne km 0,5+16,95 do km 0,6+52,55			NR RYSUNKU: 3g

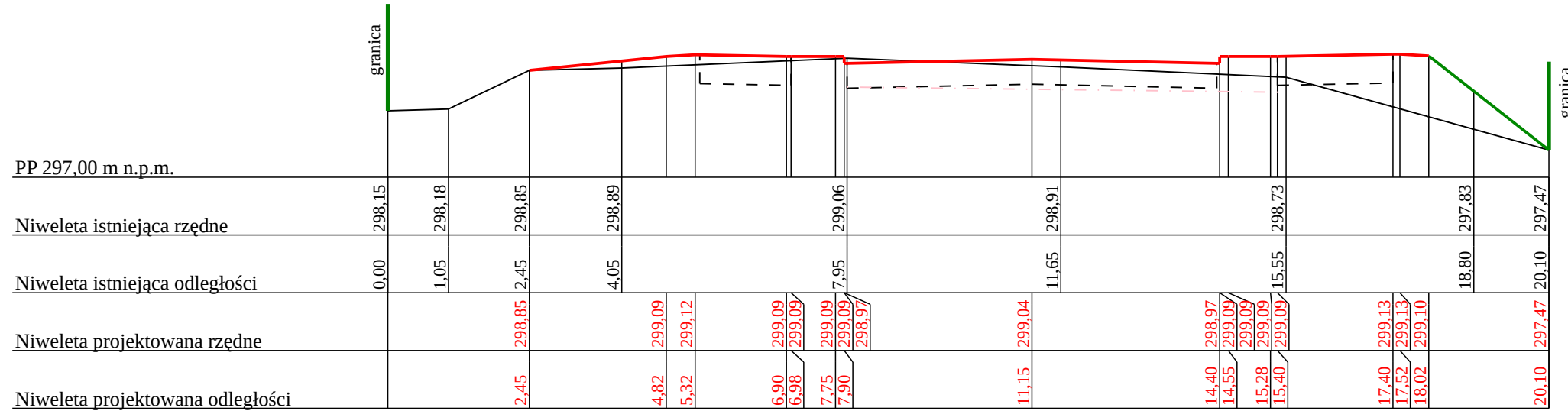
0,6+88,10

pow. nasypu=1,59 m², pow. wykopu=0,14 m², pow. koryta chodnika=0,62 m², pow. koryta ścieżki rowerowej=0,46 m², dług. skarpy=1,92 m



0,7+21,70

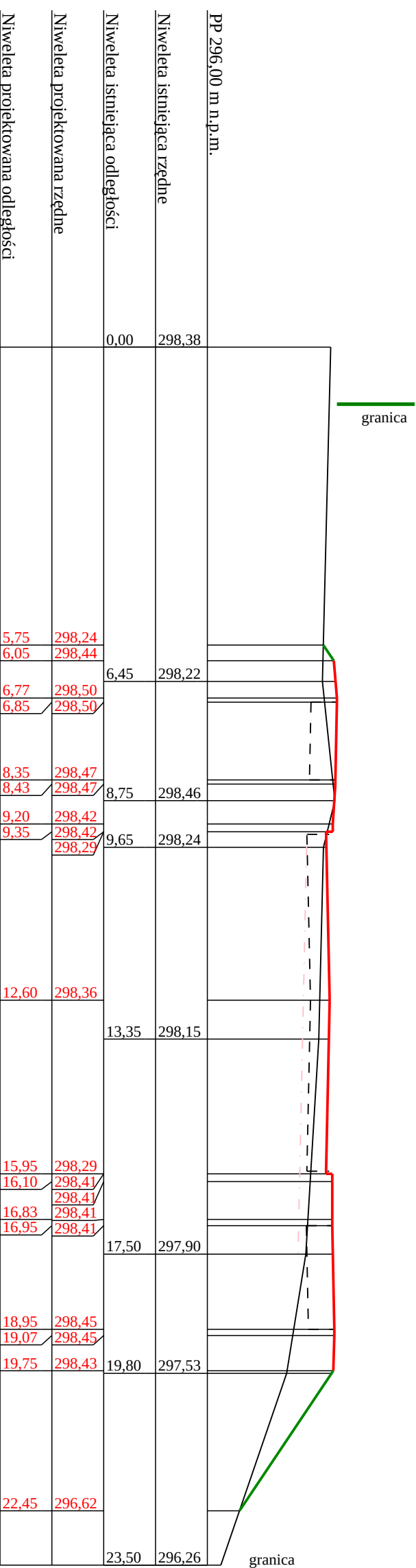
dług. skarpy=2,64 m, pow. koryta ścieżki rowerowej=0,90 m², pow. koryta chodnika=0,49 m², pow. nasypu=2,79 m²



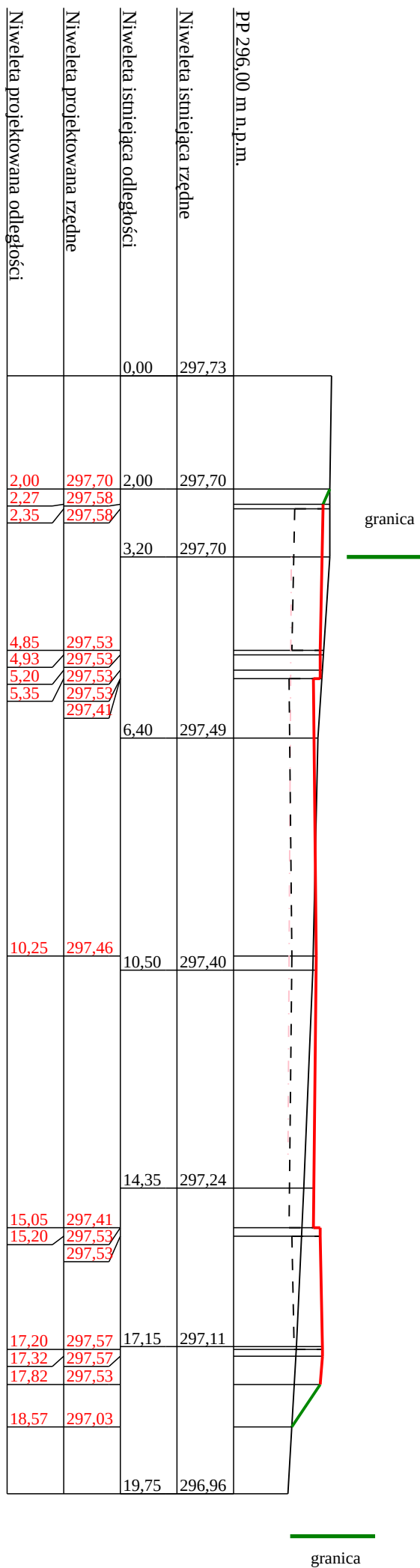
Usługi Projektowe „Kołodziejska-Derbis” ul. Wyszyńskiego 75/9 44-300 Wodzisław Śl. tel.32 721-89-47; e-mail:zderbis@gmail.com			
TYTUŁ OPRACOWANIA:	Przebudowa drogi powiatowej 5024 S ul. Traugutta w Pszowie		
INWESTOR:	Powiat Wodzisławski Powiatowy Zarząd Dróg w Wodzisławiu Śl. z/s w Syryni ul. Raciborska 3; 44-361 Syrynia		
projektant:	mgr inż. Maria Kołodziejska uprawnienia specjalność konstrukcyjno-inżynierska w zakresie dróg i lotniskowych dróg startowych nr 268/85 z dnia 18.7.1985 r.		DATA WYKONANIA: listopad 2018 r
projektant sprawdzający:	mgr inż. Marian Botorek uprawnienia do projektowania bez ograniczeń w specjalności konstrukcyjno-budowlanej nr 654/01 z dnia 17.12.2001 r.		SKALA: 1:100
opracowanie:	Zbigniew Derbis		
NAZWA RYSUNKU: Przekroje poprzeczne km 0,6+88,10 do km 0,7+21,70			NR RYSUNKU: 3h

0,7+61,70

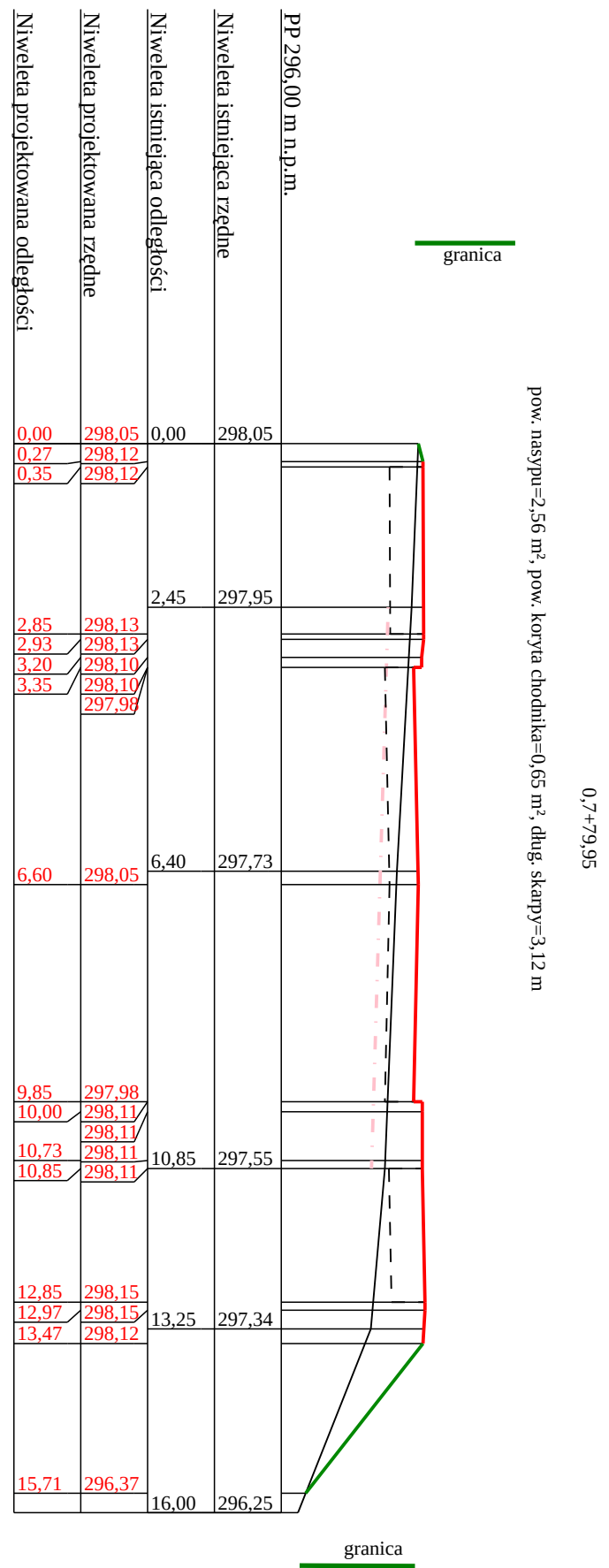
pow. nasypu=2,78 m², pow. koryta chodnika=0,53 m², pow. koryta ścieżki rowerowej=0,00 m², dług. skarpy=3,62 m



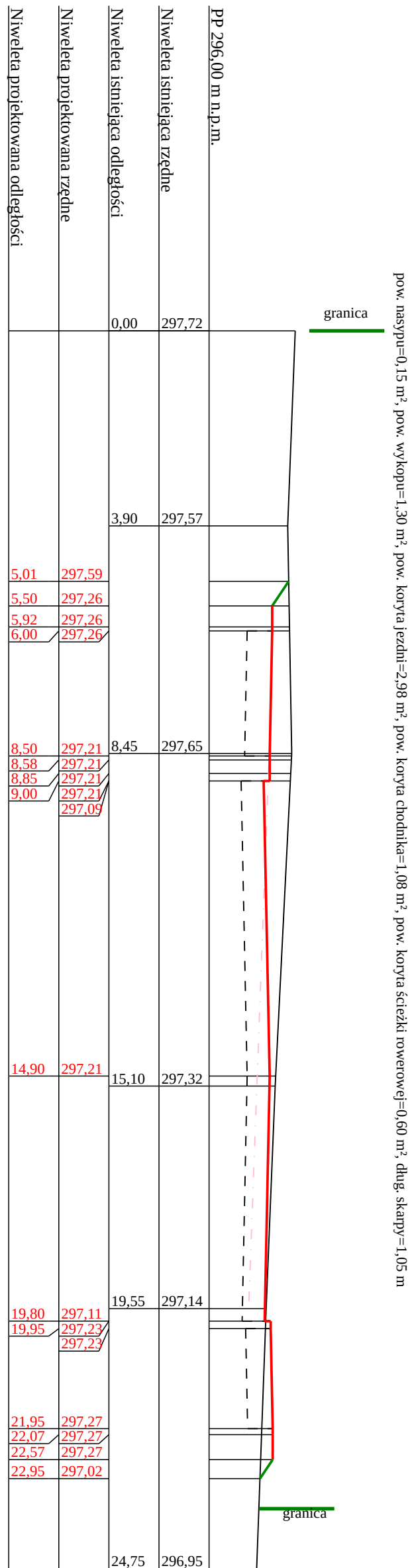
Usługi Projektowe „Kołodzijska-Derbis” ul. Wyszynskiego 75/9 44-300 Wodzisław Śl. tel.32 721-89-47; e-mail:zderbis@gmail.com	
TYTUŁ OPRACOWANIA:	Przebudowa drogi powiatowej 5024 S ul. Traugutta w Pszowie
INWESTOR:	Powiat Wodzisławski Powiatowy Zarząd Drog w Wodzisławiu Śl. z/s w Stryni ul. Raciborska 3; 44-361 Strynia
projektant:	mgr inż. Marta Kołodziejka uprawnienia specjalność: konstrukcyjno-inżynierska w zakresie dróg i lotniskowych dróg startowych nr 2689/85 z dnia 18.7.1985 r.
projektant sprawdzający:	mgr inż. Marian Botorrek uprawnienia do projektowania bez ograniczeń w specjalności konstrukcyjno-budowlanej nr 654/01 z dnia 17.12.2001 r.
opracowanie:	Zbigniew Derbis
NAZWA RYSUNKU: Przekroje poprzeczne km 0,7+61,70	
	NR RYSUNKU: 3I
	DATA WYKONANIA: listopad 2018 r
	SKALA: 1:100



0,8+14,60



Usługi Projektowe „Kołodziejska-Derbis” ul. Wyszyńskiego 75/9 44-300 Wodzisław Śl. tel.32 721-89-47; e-mail:zderbis@gmail.com			
TYTUŁ OPRACOWANIA:	Przebudowa drogi powiatowej 5024 S ul. Traugutta w Pszowie		
INWESTOR:	Powiat Wodzisławski Powiatowy Zarząd Dróg w Wodzisławiu Śl. z/s w Syryni ul. Raciborska 3; 44-361 Syrynia		
projektant:	mgr inż. Maria Kołodziejska uprawnienia specjalność konstrukcyjno-inżynierska w zakresie dróg i lotniskowych dróg startowych nr 268/85 z dnia 18.7.1985 r.		DATA WYKONANIA: listopad 2018 r
projektant sprawdzający:	mgr inż. Marian Botorek uprawnienia do projektowania bez ograniczeń w specjalności konstrukcyjno-budowlanej nr 654/01 z dnia 17.12.2001 r.		SKALA: 1:100
opracowanie:	Zbigniew Derbis		
NAZWA RYSUNKU: Przekroje poprzeczne km 0,7+79,95 do km 0,8+14,60			NR RYSUNKU: 3j

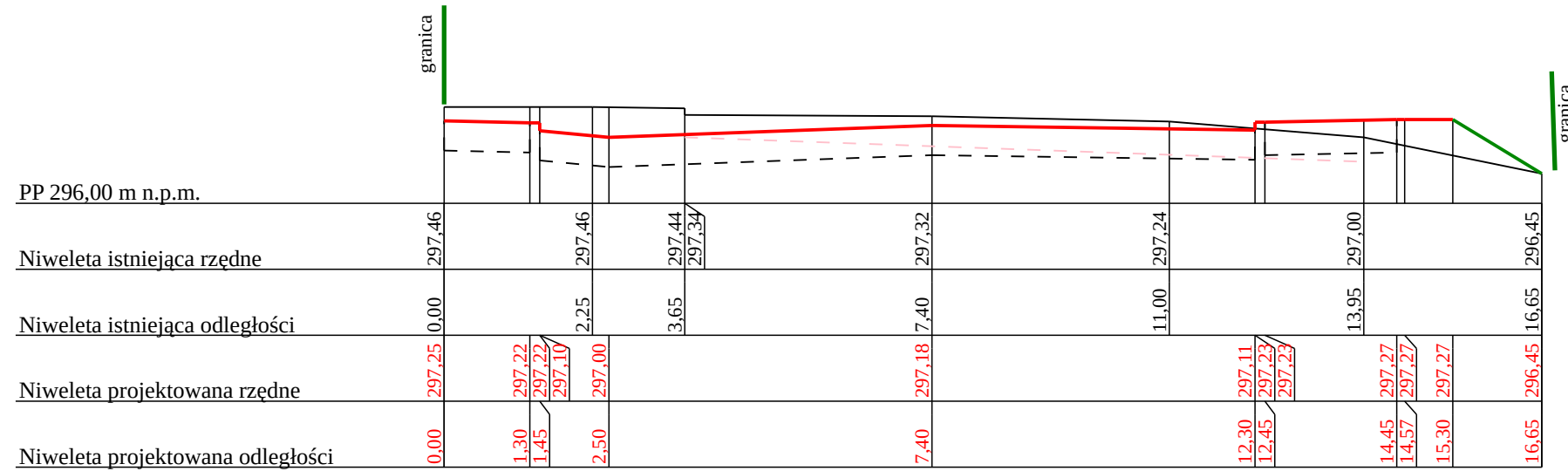


0,8+36,65

Usługi Projektowe „Kołodziejska-Derbis” ul. Wyszyńskiego 75/9 44-300 Wodzisław Śl. tel.32 721-89-47; e-mail:zderbis@gmail.com			
TYTUŁ OPRACOWANIA:	Przebudowa drogi powiatowej 5024 S ul. Traugutta w Pszowie		
INWESTOR:	Powiat Wodzisławski Powiatowy Zarząd Dróg w Wodzisławiu Śl. z/s w Syryni ul. Raciborska 3; 44-361 Syrynia		
projektant:	mgr inż. Maria Kołodziejska uprawnienia specjalność konstrukcyjno-inżynierska w zakresie dróg i lotniskowych dróg startowych nr 268/85 z dnia 18.7.1985 r.		DATA WYKONANIA: listopad 2018 r
projektant sprawdzający:	mgr inż. Marian Botorek uprawnienia do projektowania bez ograniczeń w specjalności konstrukcyjno-budowlanej nr 654/01 z dnia 17.12.2001 r.		SKALA: 1:100
opracowanie:	Zbigniew Derbis		
NAZWA RYSUNKU: Przekroje poprzeczne km 0,8+36,65			NR RYSUNKU: 3k

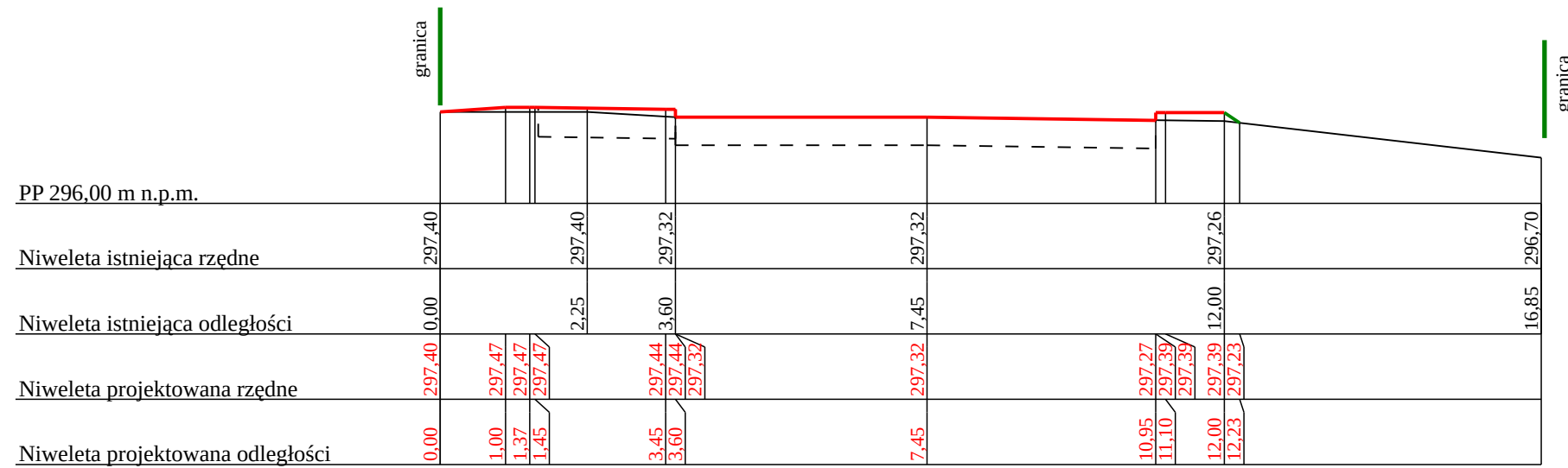
0,8+49,05

pow. nasypu=0,74 m², pow. koryta jezdni=2,14 m², pow. wykopu=1,10 m², pow. koryta chodnika=0,44 m², pow. koryta ścieżki rowerowej=0,09 m², dług. skarpy=1,58 m



0,8+72,80

pow. nasypu=0,01 m², pow. koryta chodnika=0,81 m², dług. skarpy=0,28 m



Usługi Projektowe „Kołodziejska-Derbis” ul. Wyszyńskiego 75/9 44-300 Wodzisław Śl. tel.32 721-89-47; e-mail:zderbis@gmail.com			
TYTUŁ OPRACOWANIA:	Przebudowa drogi powiatowej 5024 S ul. Traugutta w Pszowie		
INWESTOR:	Powiat Wodzisławski Powiatowy Zarząd Dróg w Wodzisławiu Śl. z/s w Syrni ul. Raciborska 3; 44-361 Syrnia		
projektant:	mgr inż. Maria Kołodziejska uprawnienia specjalność konstrukcyjno-inżynierska w zakresie dróg i lotniskowych dróg startowych nr 268/85 z dnia 18.7.1985 r.		DATA WYKONANIA: listopad 2018 r
projektant sprawdzający:	mgr inż. Marian Botorek uprawnienia do projektowania bez ograniczeń w specjalności konstrukcyjno-budowlanej nr 654/01 z dnia 17.12.2001 r.		SKALA: 1:100
opracowanie:	Zbigniew Derbis		
NAZWA RYSUNKU: Przekroje poprzeczne km 0,8+49,05 do km 0,8+72,80			NR RYSUNKU: 31