

Wodzisław Śl. 11.05.2017 r.

STUDIO POŁOMSCY

ul. Strzelców Bytomskich 38

44 – 280 RYDULTOWY

TT/2488/ 2755 /2017

Dotyczy: Uzgodnienia dokumentacji projektowej dla zadania pn. "Przebudowa ulicy Bohaterów Warszawy w Rydułtowach".

W odpowiedzi na pismo z dnia 27.04.2017 r. w przedmiotowej sprawie informujemy, że na projekt zagospodarowania terenu wniesiono orientacyjny przebieg sieci wodociągowej będącej w eksploatacji PWiK Sp. z o.o. w Wodzisławiu Śl. oraz projektowaną kanalizację sanitarną.

Zadanie projektowe pod względem lokalizacyjnym uzgadniamy przy zachowaniu następujących warunków:

1. na etapie realizacji robót Inwestor wykona we własnym zakresie, w porozumieniu z PWiK Sp. z o.o., wykopy kontrolne celem stwierdzenia zagłębienia sieci wodociągowej będącej w eksploatacji PWiK Sp. z o.o. oraz podjęcia dalszych działań dotyczących ewentualnego jej przegłębienia;
2. istniejące urządzenia wodociągowe (skrzynki zasuw) należy dostosować do projektowanej niwelety terenu;
3. w przypadku gdy na etapie realizacji robót zaistnieje konieczność zmiany niwelety terenu w stosunku do projektowanej, a co za tym idzie konieczne będzie przegłębienie sieci wodociągowej będącej w eksploatacji PWiK Sp. z o.o., roboty związane z jej przegłębieniem wykona Inwestor we własnym zakresie oraz na własny koszt, pod nadzorem oraz na zasadach określonych przez tutejsze przedsiębiorstwo;
4. przy przebiegu równoległym projektowanej kanalizacji deszczowej w stosunku do sieci wodociągowej zachować odległość minimum 1,0 m.
5. przed rozpoczęciem robót należy zlecić obowiązkowo nadzór branżowy w tutejszym przedsiębiorstwie powołując się na numer i datę niniejszego pisma;
6. zabrania się prowadzenia robót ziemnych sprzętem zmechanizowanym w odległości mniejszej niż 1 m (z obu stron) od zlokalizowanych przekopami kontrolnymi przewodów wodociągowych.
7. pismo stanowi załącznik do projektu budowlanego;
8. ważność niniejszych warunków wygasa po okresie 3 lat od daty wydania.

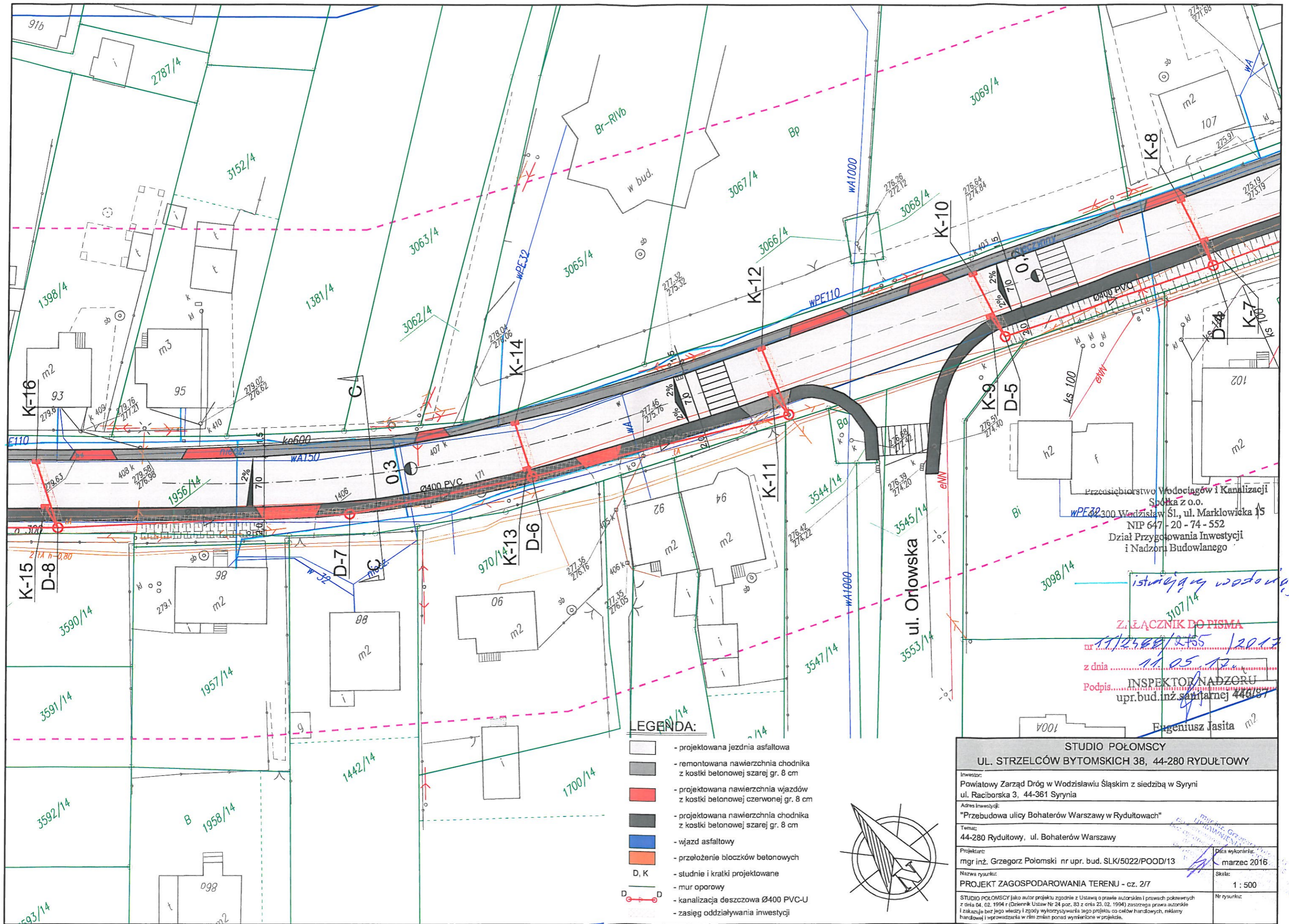
Załącznik: 1 x projekt budowlany
1 x mapa z projektowaną kanalizacją sanitarną

Kopia: 1 x DF 1 x TT

Sprawy prowadzi
Dział IT - Inżynier Jasiński
tel. 32 455 26 34 w. 348

CZŁONEK ZARZĄDU
Dyrektor ds. Technicznych

mgr inż. Katarzyna Machowska-Bujak

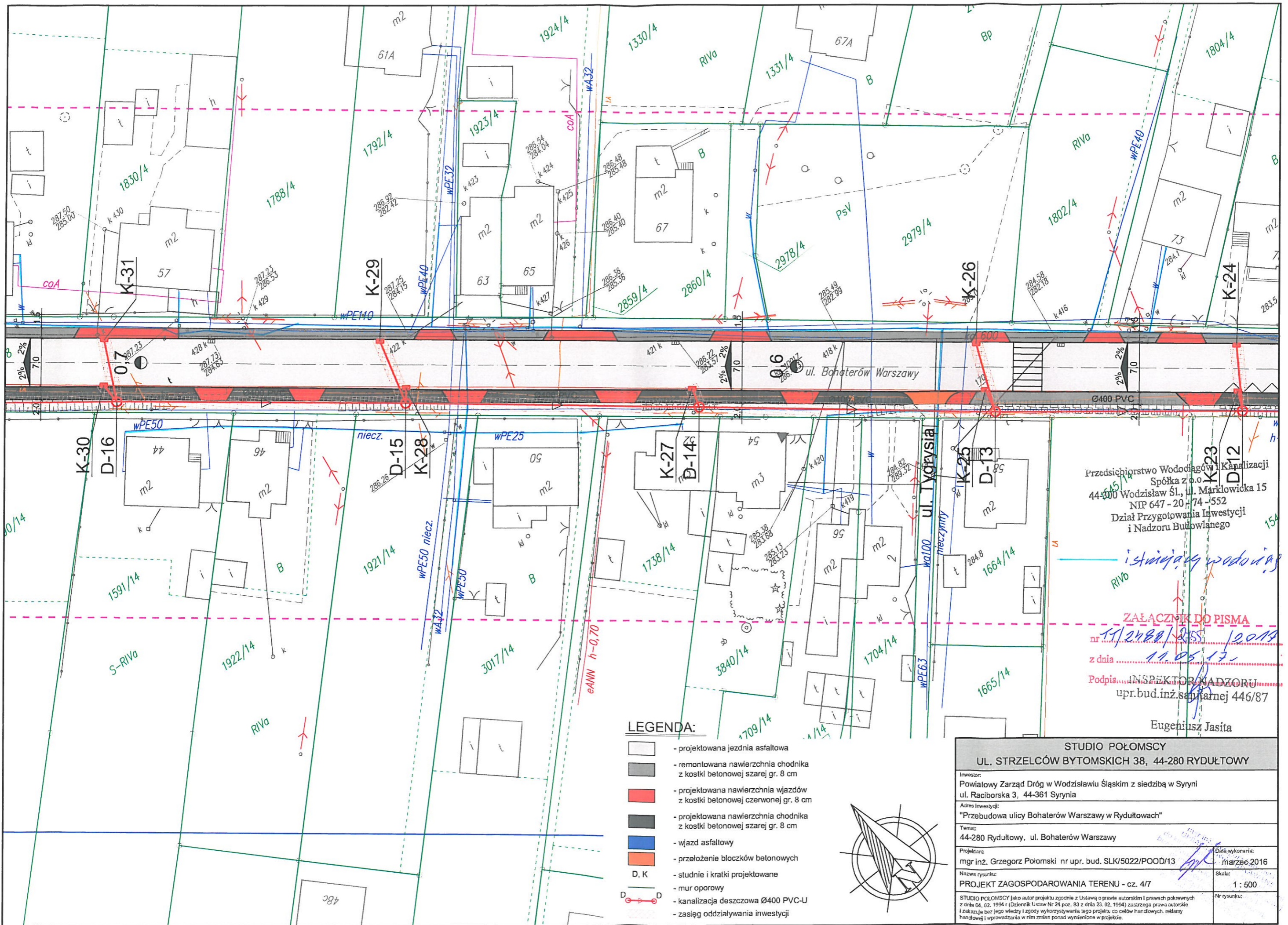


- LEGENDA:**
- projektowana jezdnia asfaltowa
 - remontowana nawierzchnia chodnika z kostki betonowej szarej gr. 8 cm
 - projektowana nawierzchnia wjazdów z kostki betonowej czerwonej gr. 8 cm
 - projektowana nawierzchnia chodnika z kostki betonowej szarej gr. 8 cm
 - wjazd asfaltowy
 - przełożenie bloczków betonowych
 - D, K - studnie i kratki projektowane
 - mur oporowy
 - D - kanalizacja deszczowa Ø400 PVC-U
 - zasięg oddziaływania inwestycji

Przedsiębiorstwo Wodociągów i Kanalizacji Spółka z o.o.
 ul. Raciborska 3, 44-280 Rydułtowy
 NIP 647-20-74-552
 Dział Przygotowania Inwestycji i Nadzoru Budowlanego

istniejący wodociąg
 3107/14
ZŁĄCZNIK DO PISMA
 nr 17/2444/2155 /2017
 z dnia 11.05.17
 Podpis: **INSPEKTOR NADZORU**
 upr.bud.inż.sanitarnej 446/87
 Eugeniusz Jasita m2

STUDIO POŁOMSCY UL. STRZELCÓW BYTOMSKICH 38, 44-280 RYDUŁTOWY	
Inwestor: Powiatowy Zarząd Dróg w Wodzisławiu Śląskim z siedzibą w Syrni ul. Raciborska 3, 44-361 Syrnia	
Adres inwestycji: "Przebudowa ulicy Bohaterów Warszawy w Rydułtowach"	
Temat: 44-280 Rydułtowy, ul. Bohaterów Warszawy	
Projektant: mgr inż. Grzegorz Połomski nr upr. bud. SLK/5022/POOD/13	Data wykonania: marzec 2016
Nazwa rysunku: PROJEKT ZAGOSPODAROWANIA TERENU - cz. 2/7	
Skala: 1 : 500	
STUDIO POŁOMSCY jako autor projektu zgodnie z Ustawą o prawie autorskim i prawach pokrewnych z dnia 04. 02. 1994 r (Dziennik Ustaw Nr 24 poz. 83 z dnia 23. 02. 1994) zastrzega prawa autorskie i zakazuje bez jego wiedzy i zgody wykorzystywania jego projektu do celów handlowych, reklamowych i prowadzenia w nim zmian ponad wymienione w projekcie.	
Nr rysunku:	



istniejący wodociąg
 RiVo

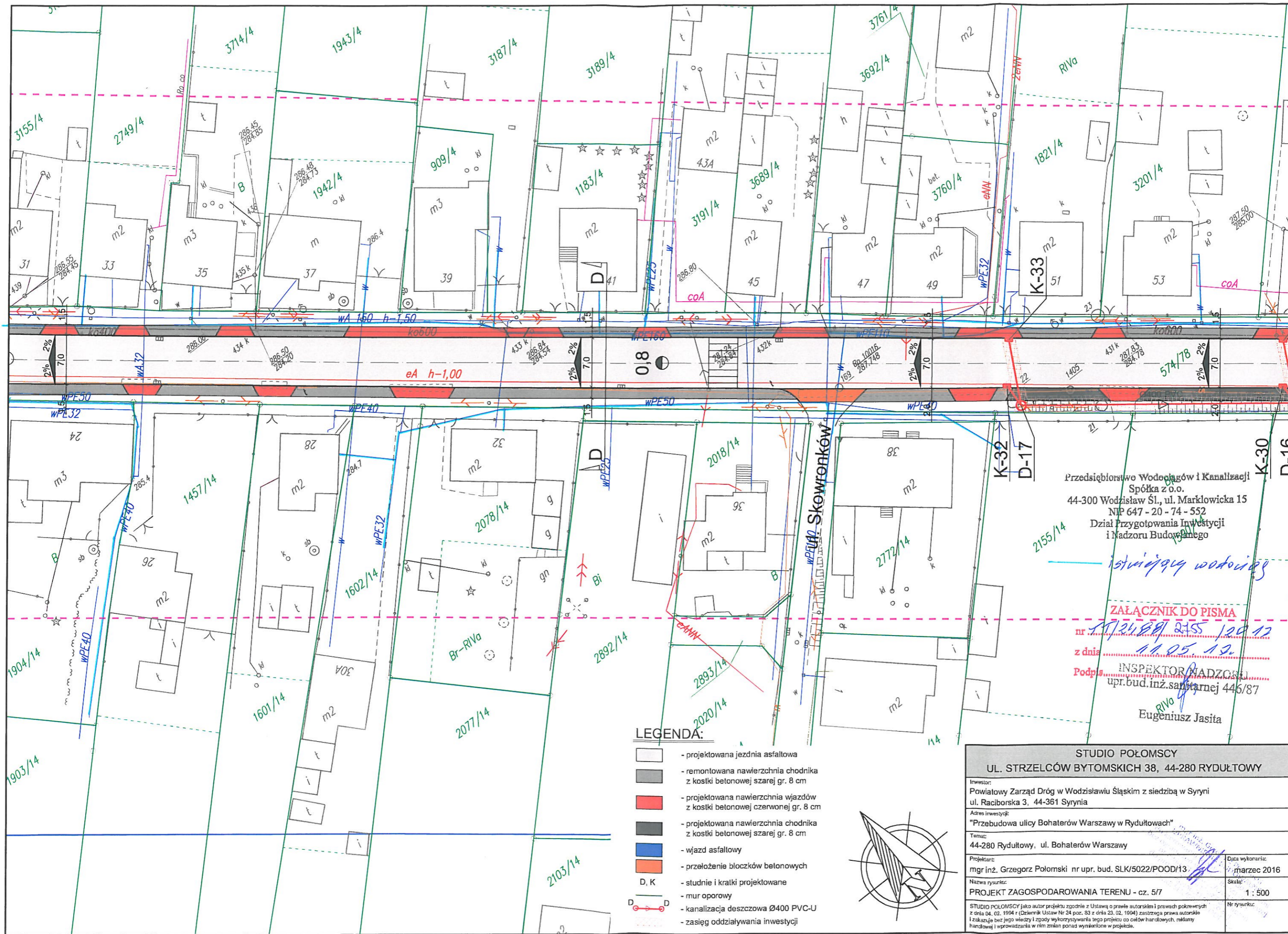
ZAŁĄCZNIK DO PISMA
 nr *11/2488/255* / *12019*
 z dnia *11.05.15*
 Podpis: *[Signature]* INSPEKTOR NADZORU
 upr.bud.inż.sanitarnej 446/87

Eugeniusz Jasita

- LEGENDA:**
- projektowana jezdnia asfaltowa
 - remontowana nawierzchnia chodnika z kostki betonowej szarej gr. 8 cm
 - projektowana nawierzchnia wjazdów z kostki betonowej czerwonej gr. 8 cm
 - projektowana nawierzchnia chodnika z kostki betonowej szarej gr. 8 cm
 - wjazd asfaltowy
 - przełożenie bloczków betonowych
 - D, K - studnie i kratki projektowane
 - mur oporowy
 - kanalizacja deszczowa Ø400 PVC-U
 - zasięg oddziaływania inwestycji



STUDIO POŁOMSCY UL. STRZELCÓW BYTOMSKICH 38, 44-280 RYDUŁTOWY	
Inwestor: Powiatowy Zarząd Dróg w Wodzisławiu Śląskim z siedzibą w Syrni ul. Raciborska 3, 44-361 Syrnia	
Adres Inwestycji: "Przebudowa ulicy Bohaterów Warszawy w Rydułtowach"	
Temat: 44-280 Rydułtowy, ul. Bohaterów Warszawy	
Projektant: mgr inż. Grzegorz Połomski nr upr. bud. SLK/5022/POD/13	Data wykonania: marzec 2016
Nazwa rysunku: PROJEKT ZAGOSPODAROWANIA TERENU - cz. 4/7	Skala: 1 : 500
STUDIO POŁOMSCY jako autor projektu zgodnie z Ustawą o prawie autorskim i prawach pokrewnych z dnia 04. 02. 1994 r (Dziennik Ustaw Nr 24 poz. 83 z dnia 23. 02. 1994) zastrzega prawa autorskie i zakazuje bez jego wiedzy i zgody wykorzystywania tego projektu do celów handlowych, reklamy handlowej i wprowadzania w błąd zmian ponad wymienione w projekcie.	



Przedsiębiorstwo Wodociągów i Kanalizacji
Spółka z o.o.
44-300 Wodzisław Śl., ul. Marklowicka 15
NIP 647-20-74-552
Dział Przygotowania Inwestycji
i Nadzoru Budowlanego

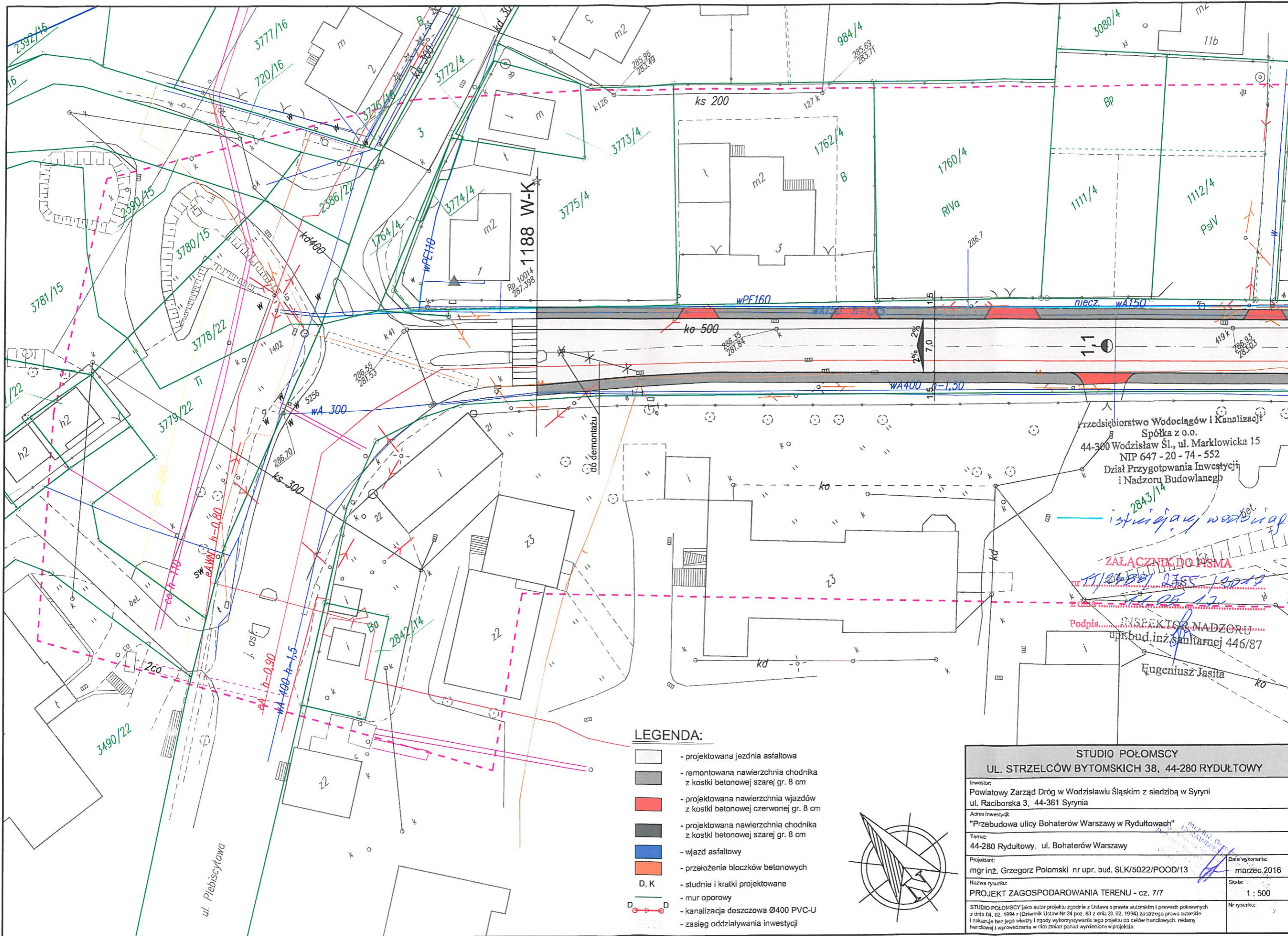
ZAŁĄCZNIK DO PISMA

nr 17/2489/255/120/12
z dnia 11.05.12
Podpis INSPEKTOR/NADZORCA
upr.bud.inż.sanitarniej 445/87
RiVa
Eugeniusz Jasita

- LEGENDA:**
- projektowana jezdnia asfaltowa
 - remontowana nawierzchnia chodnika z kostki betonowej szarej gr. 8 cm
 - projektowana nawierzchnia wjazdów z kostki betonowej czerwonej gr. 8 cm
 - projektowana nawierzchnia chodnika z kostki betonowej szarej gr. 8 cm
 - wjazd asfaltowy
 - przełożenie bloczków betonowych
 - D, K - studnie i kratki projektowane
 - mur oporowy
 - kanalizacja deszczowa Ø400 PVC-U
 - zasięg oddziaływania inwestycji



STUDIO POŁOMSCY UL. STRZELCÓW BYTOMSKICH 38, 44-280 RYDUŁTOWY	
Inwestor: Powiatowy Zarząd Dróg w Wodzisławiu Śląskim z siedzibą w Syrni ul. Raciborska 3, 44-361 Syrnia	
Adres inwestycji: "Przebudowa ulicy Bohaterów Warszawy w Rydułtowach"	
Temat: 44-280 Rydułtowy, ul. Bohaterów Warszawy	
Projektant: mgr inż. Grzegorz Połomski nr upr. bud. SLK/5022/POOD/13	Data wykonania: marzec 2016
Nazwa rysunku: PROJEKT ZAGOSPODAROWANIA TERENU - cz. 5/7	
Skala: 1 : 500	
Nr rysunku:	
STUDIO POŁOMSCY jako autor projektu zgodnie z Ustawą o prawie autorskim i prawach pokrewnych z dnia 04. 02. 1994 r (Dziennik Ustaw Nr 24 poz. 83 z dnia 23. 02. 1994) zastrzega prawa autorskie i zakazuje bez jego wiedzy i zgody wykorzystywania tego projektu do celów handlowych, reklamowych i prowadzenia w nim zmian ponad wymienione w projekcie.	



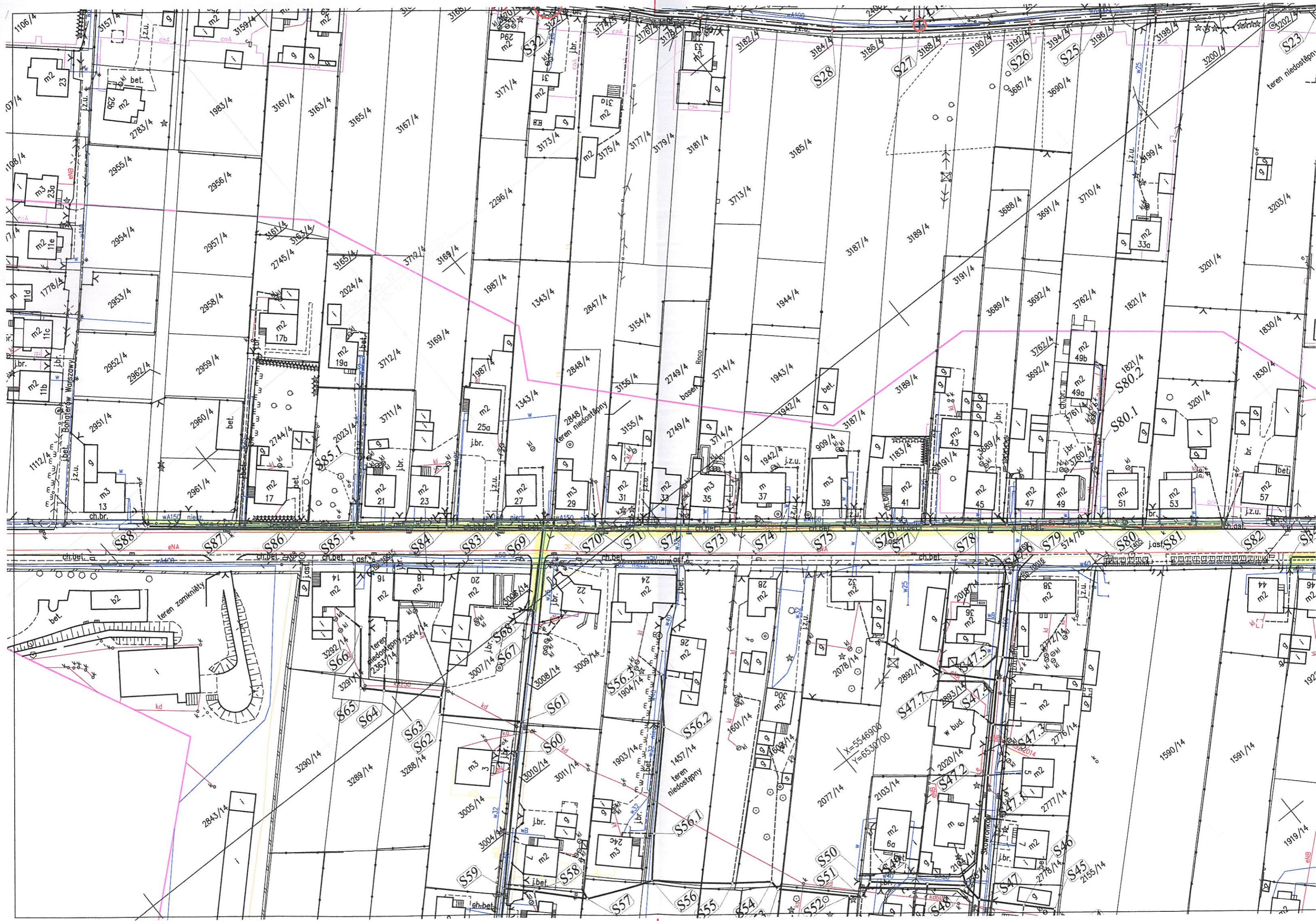
2843/14
istniejący wodociąg
 ZAŁĄCZNIK DO PISMA
 17/2008/2355/2010
 17.05.12
 Podpis.....
 INSPEKTOR NADZORU
 upr.bud.inż.sanitarniej 446/87
 Eugeniusz Jasita

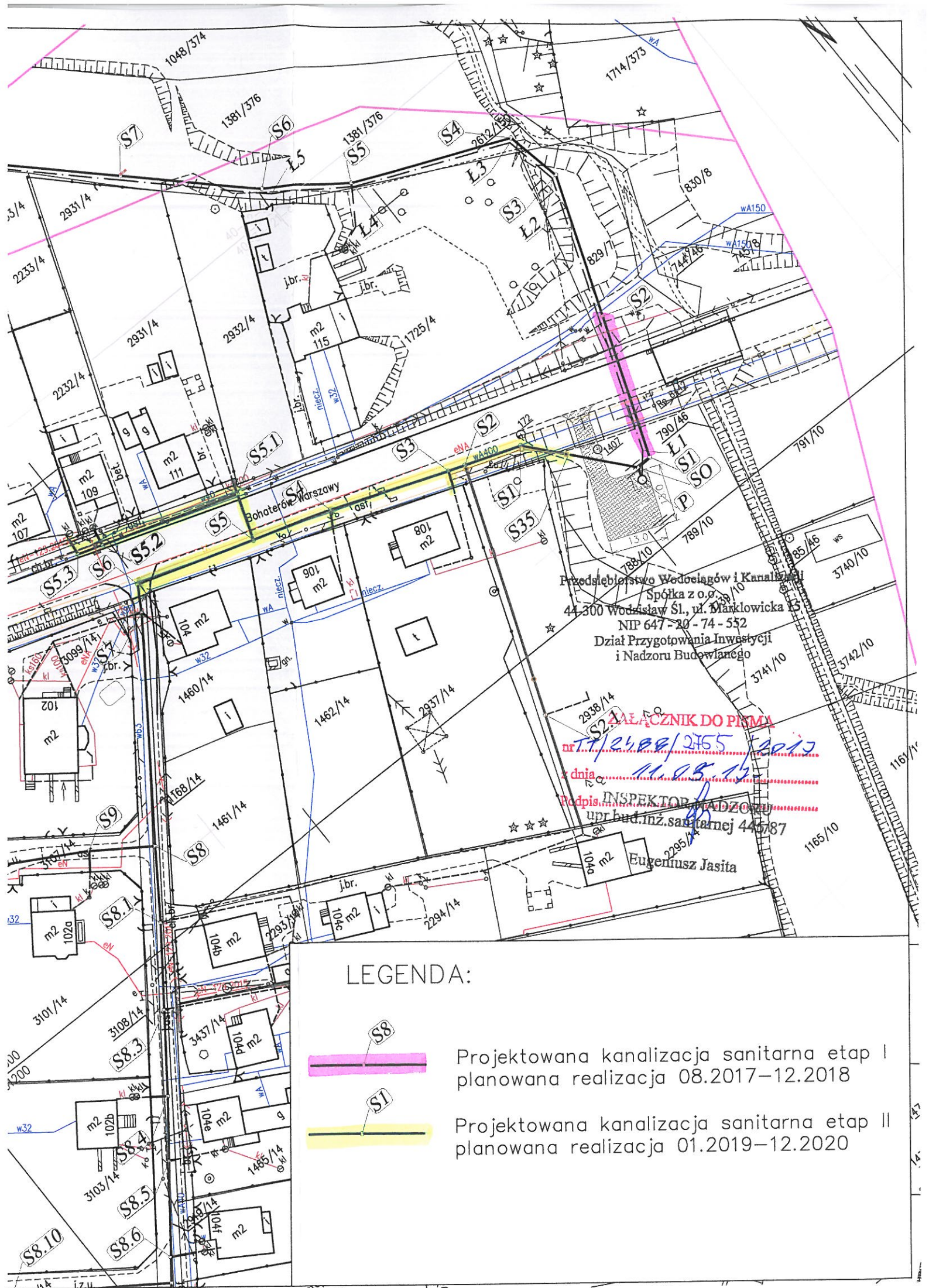
LEGENDA:

- projektowana jezdnia asfaltowa
- remontowana nawierzchnia chodnika z kostki betonowej szarej gr. 8 cm
- projektowana nawierzchnia wjazdów z kostki betonowej czerwonej gr. 8 cm
- projektowana nawierzchnia chodnika z kostki betonowej szarej gr. 8 cm
- wjazd asfaltowy
- przełożenie bloczków betonowych
- studnie i kratki projektowane
- mur oporowy
- kanalizacja deszczowa Ø400 PVC-U
- zasięg oddziaływania inwestycji



STUDIO POŁOMSCY UL. STRZELCÓW BYTOMSKICH 38, 44-280 RYDUŁTOWY	
Inwestor: Powiatowy Zarząd Dróg w Wodzisławiu Śląskim z siedzibą w Syrnii ul. Raciborska 3, 44-361 Syrnia	
Adres inwestycji: "Przebudowa ulicy Bohaterów Warszawy w Rydułtowie"	
Temat: 44-280 Rydułtowy, ul. Bohaterów Warszawy	
Projektant: mgr inż. Grzegorz Połomski nr upr. bud. SLK/5022/POOD/13	Data wykonania: marzec 2016
Nazwa rysunku: PROJEKT ZAGOSPODAROWANIA TERENU - cz. 7/7	Skala: 1 : 500
STUDIO POŁOMSCY jako autor projektu zgodnie z Ustawą o prawie autorskim i prawach pokrewnych z dnia 04. 02. 1994 r. (Dziennik Ustaw Nr 24 poz. 83 z dnia 23. 02. 1994) zastrzega prawa autorskie i zakazuje bez jego wiedzy i zgody wykorzystywania tego projektu do celów handlowych, reklamy handlowej i wprowadzenia w nim zmian ponad wymienione w projekcie.	
Nr rysunku:	

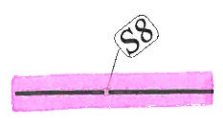




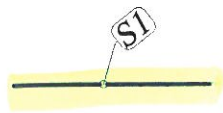
Przedsiębiorstwo Wodociągów i Kanalizacji
 Spółka z o.o.
 44-300 Wodzisław Śl., ul. Manklowicka 15
 NIP 647-20-74-552
 Dział Przygotowania Inwestycji
 i Nadzoru Budowlanego

ZAŁĄCZNIK DO PISMA
 nr 77/2488/2755 z dnia 11.05.15
 Podpis INSPEKTOR NADZORU
 upr bud. inż. sanitarnej 446/87
 Eugeniusz Jasita

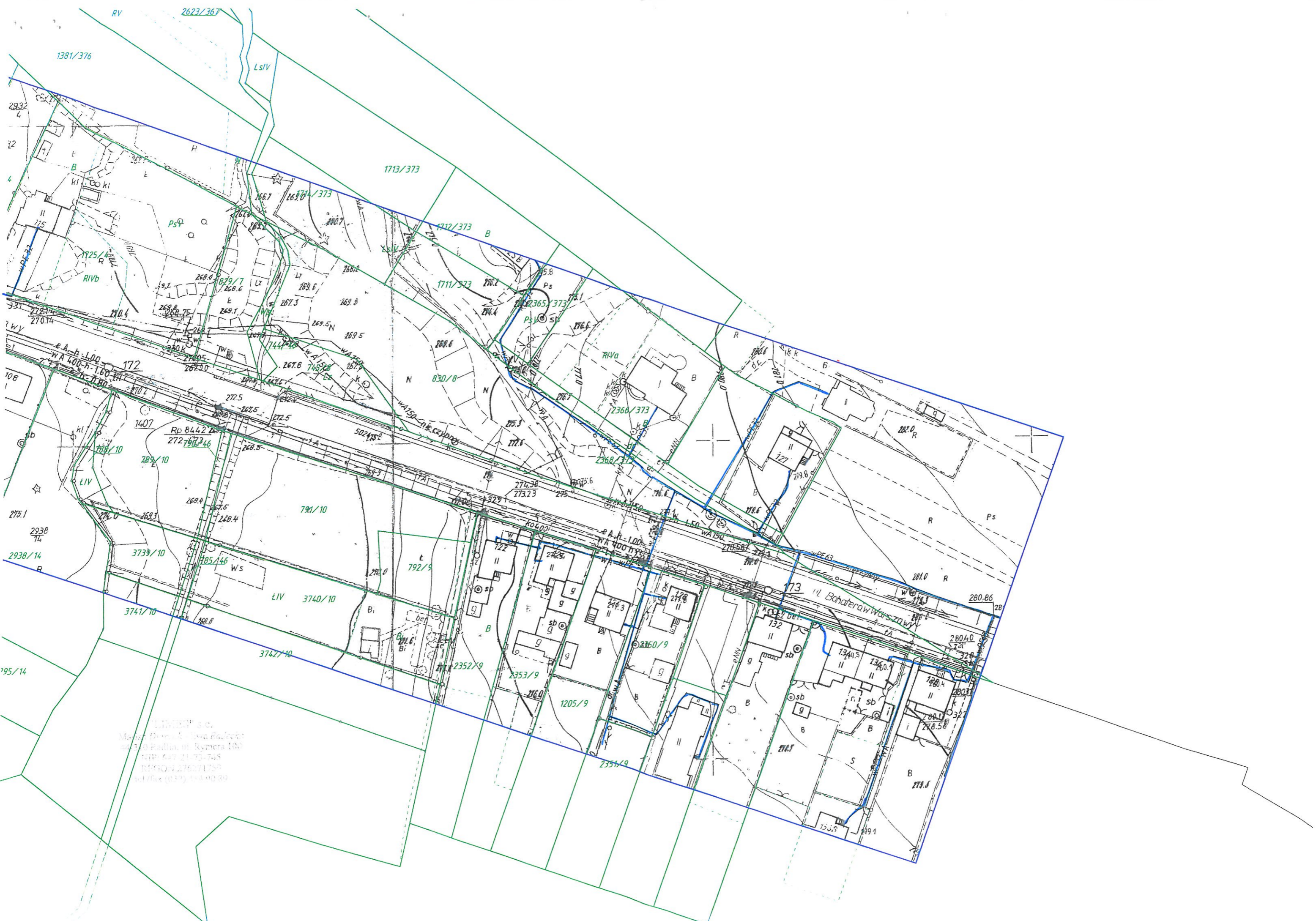
LEGENDA:



Projektowana kanalizacja sanitarna etap I
 planowana realizacja 08.2017–12.2018



Projektowana kanalizacja sanitarna etap II
 planowana realizacja 01.2019–12.2020



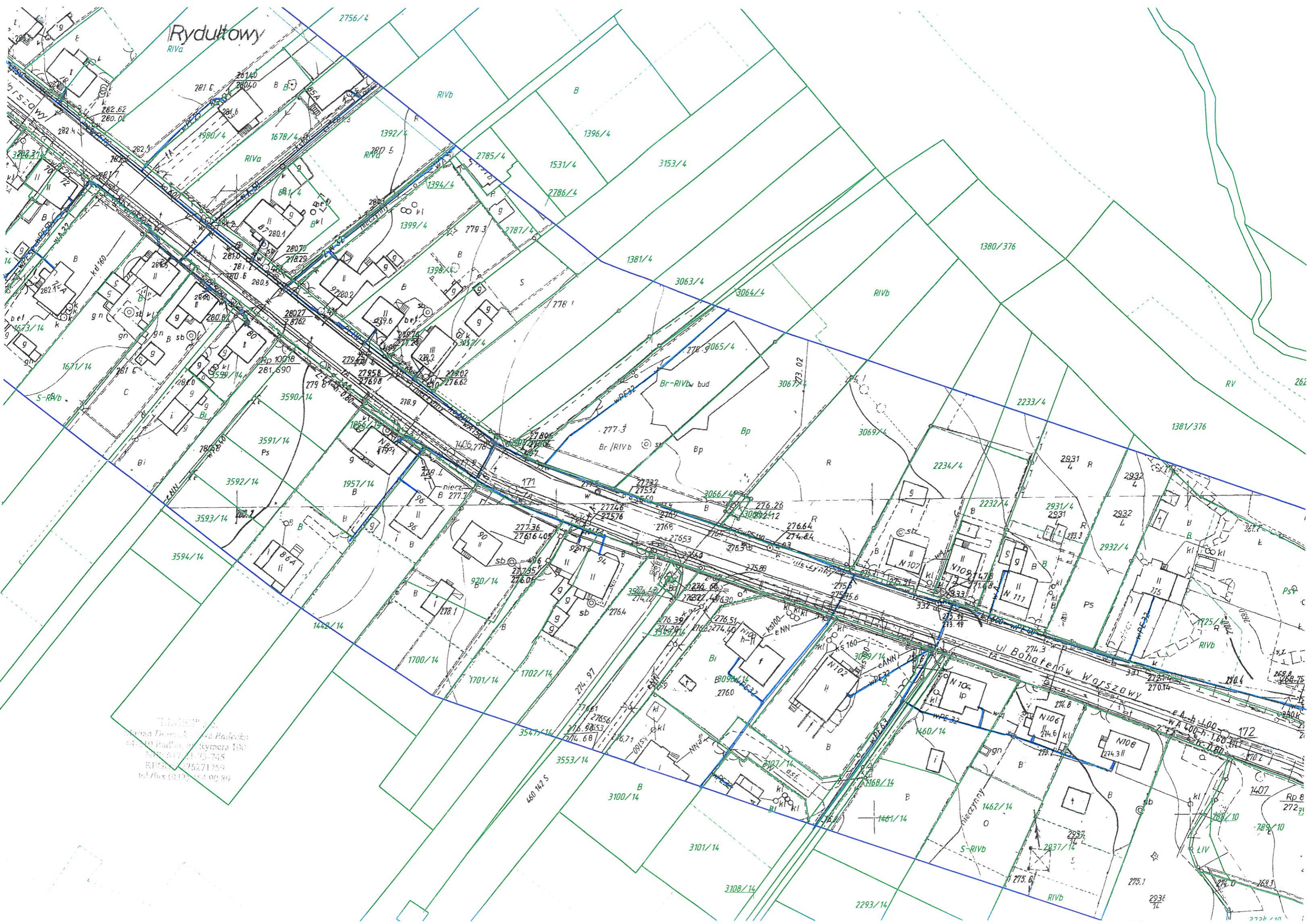
LIMBER s.c.
Marek Dymowski - Inżynier
ul. 10 Pałła, pl. Rymera 100
01-650 Warszawa
tel./fax (022) 54 90 80

Istniejąca sieć wodociągowa
 Istniejąca sieć kanaliz. sanitarniej *pretek orientacyjny*
 inne
zachować odległość od sieci wod.-kan. min
Nie wyklucza się istnienia innych niezinventaryzowanych
sieci wod.-kan. Uzgodnienie zachowuje ważność przez
okres nie dłuższy niż 3 lata.
Uzgodniono dnia *23.02.2016*

*uzgodnienie, dotyczy czy aktualizacji
mają sąsiedzi*

Przedsiębiorstwo Wodociągów
i Kanalizacji Spółka z o.o.
44-300 Wodzisław Sl.
ul. Marklowicka 15
- 6 -

Rydultowy



„EKLIPSA” s.c.
ul. Dąbrowskiego 100
14-110 Padlin, tel. 75-745
RIPR, tel. 75271759
tel./fax (012) 752 00 89

ul. Bohaterów Warszawy

WA 400-h-160-112
172

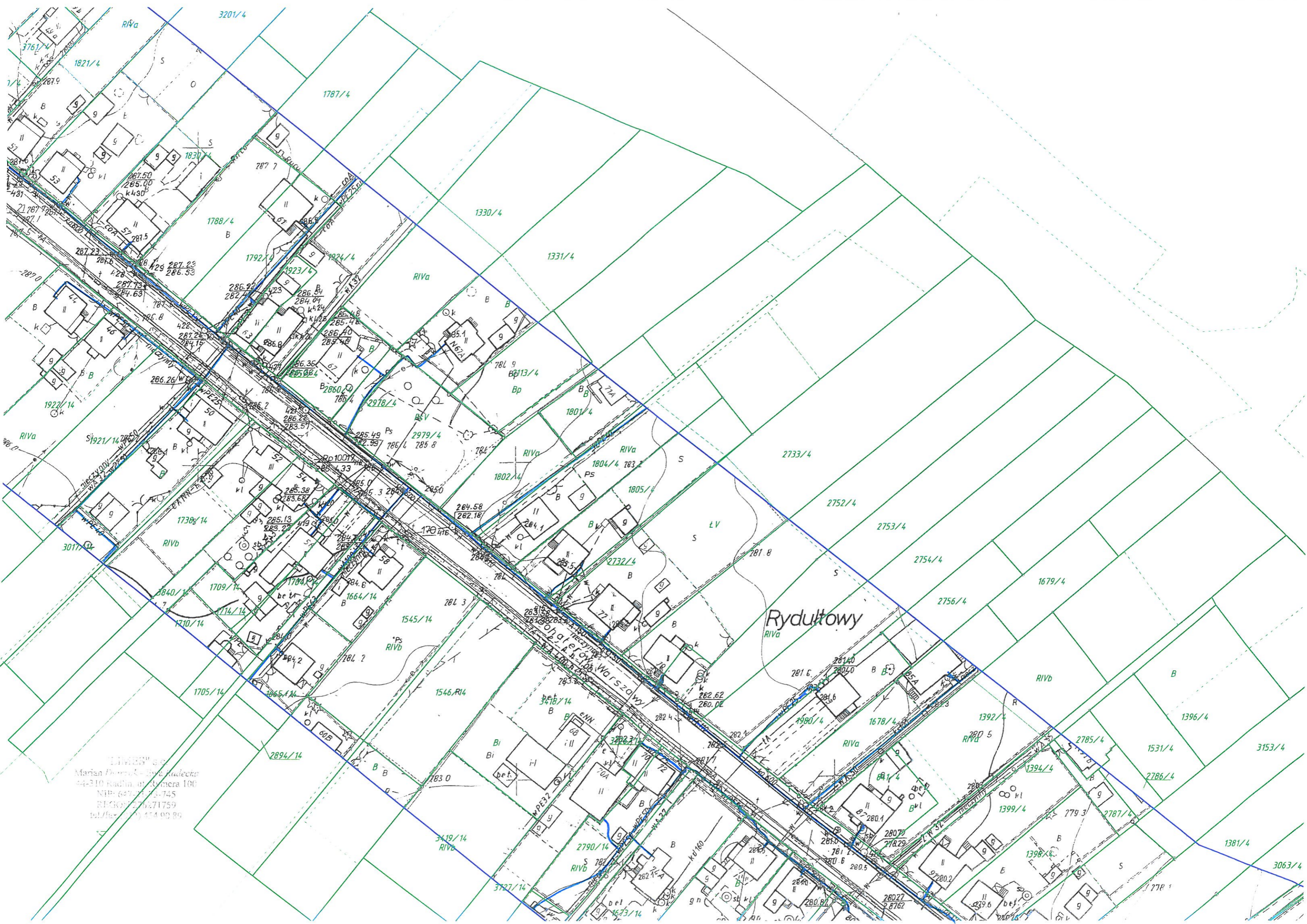
Rd 8
272 71

789/10

..... Istniejąca sieć wodociągowa *przebieg*
..... Istniejąca sieć kanaliz. sanitarniej *orientacyjnej*
..... Inne
zachować odległość od sieci wod.-kan. min
Nie wyklucza się istnienia innych niezinventaryzowanych
sieci wod.-kan. Uzgodnienie zachowuje ważność przez
okres nie dłuższy niż 3 lata.
Uzgodniono dnia *23.02.2016*

*uzgodnienie danych aktualizacji
mapy zasadniczej*

Przedsiębiorstwo Wodociągów
i Kanalizacji Spółka z o.o.
44-300 Wodzisław Śląski
ul. Marklowicka 15
- 6 -



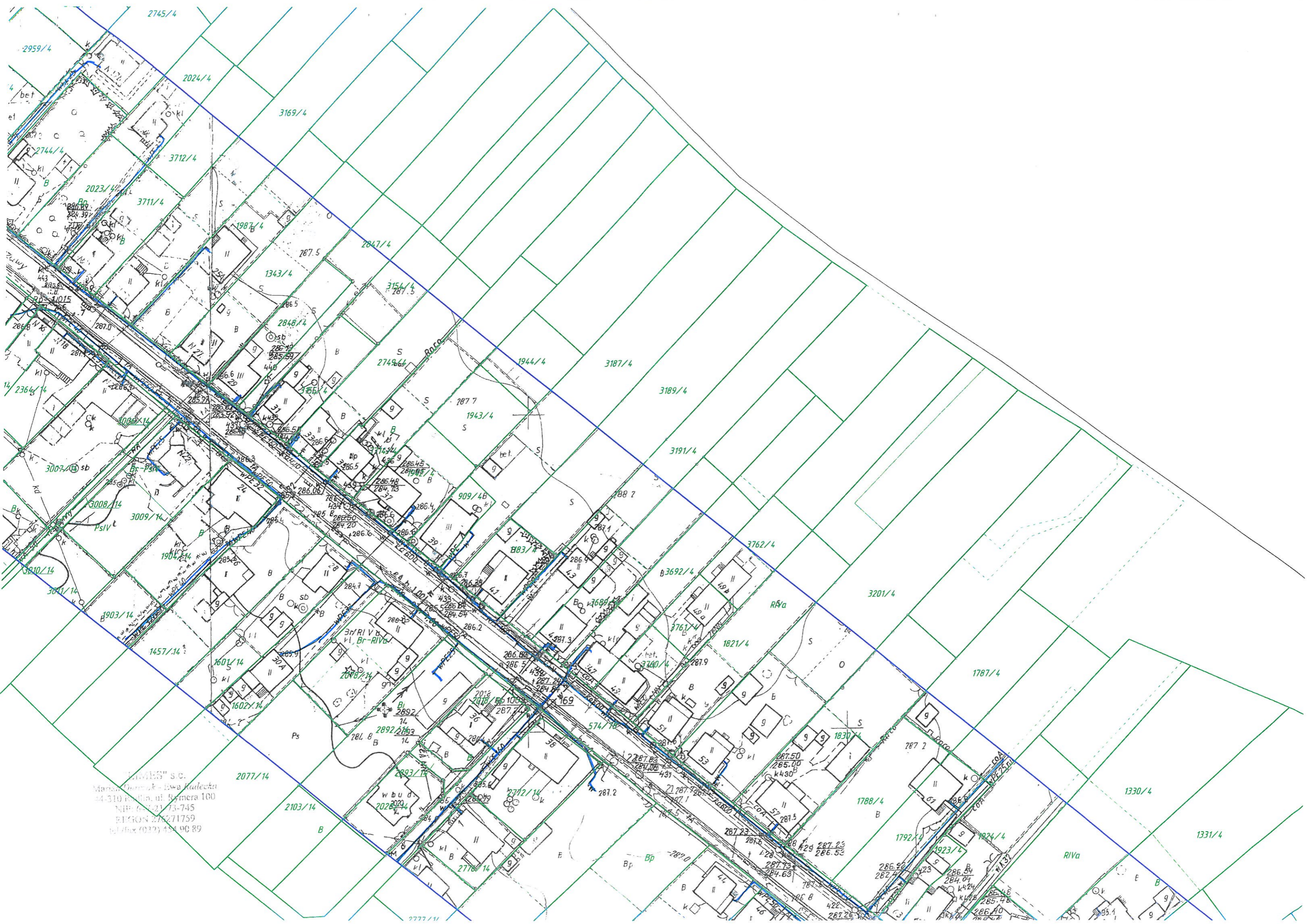
Rydułtowy

"LIMEX" sp. z o.o.
Marian Dymowski - Dyrektor
44-310 Radlin, ul. Rymera 100
NIP: 697-217-745
REGON: 14271759
tel./fax: (033) 454 90 80

Istniejąca sieć wodociągowa *przebieg*
 Istniejąca sieć kanaliz. sanitarnej *orientacyjnej*
 Inna
zachować odległość od sieci wod.-kan. min
Nie wyklucza się istnienia innych niezainwentaryzowanych
sieci wod.-kan. Uzgodnienie zachowuje ważność przez
okres nie dłuższy niż 3 lata.
Uzgodniono dnia *23.02.2016*

*uzgodnienie dotyczy aktualizacji
mapy zasiedlenia*

Przedsiębiorstwo Wodociągów
i Kanalizacji Spółka z o.o.
44-300 Wodzisław Śląski
ul. Marklowicka 15



"KAMIES" s.c.
Marszałkowska - Długa Kadecka
44-310 k.m.l.n. ul. Rymera 100
NIP: 621-21-73-745
REGON 14271759
tel./fax (022) 454 90 89

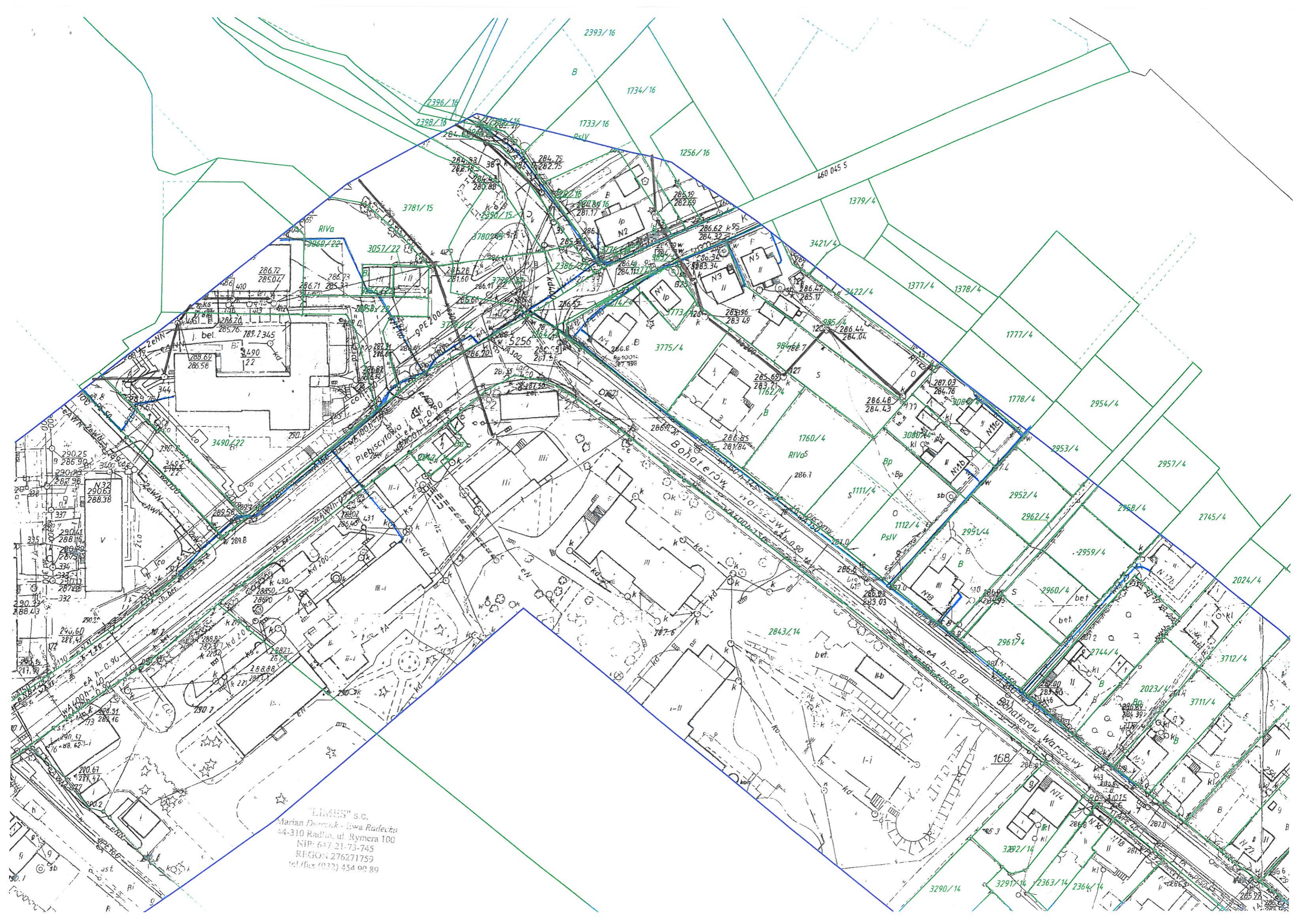
Istniejąca sieć wodociągowa
 Istniejąca sieć kanaliz. sanitarny
 Inna

zachować odległość od sieci wod.-kan. min
 Nie wyklucza się istnienia innych niezainwentaryzowanych
 sieci wod.-kan. Uzgodnienie zachowuje ważność przez
 okres nie dłuższy niż 3 lata.

Uzgodniono dnia 23.02.2016

problem orientacyjny

*uzgodnienie dotyczący aktualizacji
 mapy zasadniczej*
 Przedsiębiorstwa Wodociągów
 i Kanalizacji Spółka z o.o.
 44-300 Wodzisław Śl.
 ul. Marklowicka 15



"LIMES" s.c.
Marian Dmurek - Ewa Radecka
44-310 Radlin, ul. Rymera 100
NIP: 637 21-73-745
REGON 276271759
tel./fax (022) 454 00 89

..... istniejąca sieć wodociągowa } przebieg
..... istniejąca sieć kanałiz. sanitarnej } orientacyjny
.....X..... inna
zachować odległość od sieci wod.-kan. min
Nie wyklucza się istnienia innych niezainwentaryzowanych
sieci wod.-kan. Uzgodnienie zachowuje ważność przez
okres nie dłuższy niż 3 lata.
Uzgodniono dnia 23.02.2016

uzgodnienie dotyczy aktualizacji
mapy zasadniczej

Przedsiębiorstwo Wodociągów
i Kanalizacji Spółka z o.o.
44-300 Wodzisław Sl.
ul. Marklowicka 15
- 6 -