

DECYZJA

Na podstawie art. 104 i art. 155 ustawy z dnia 14 czerwca 1960 r. kodeks postępowania administracyjnego (tekst jednolity Dz. U. z 2016 r. poz. 23 ze zm.), art. 19 ust 1, 2 pkt 3, art. 21 ust. 1a, art. 39 ust. 1 pkt 7 ustawy z dnia 21 marca 1985 r. o drogach publicznych (tekst jednolity Dz. U. z 2015 r. poz. 460 ze zm.), a także upoważnienia nr 347/2012 z dnia 15 lutego 2012 r. udzielonego przez Zarząd Powiatu Wodzisławskiego Panu Tomaszowi Wójcikowi Dyrektorowi Powiatowego Zarządu Dróg w Wodzisławiu Śląskim z siedzibą w Syryni do wydawania decyzji administracyjnych oraz załatwiania spraw należących do zarządcy dróg, po rozpatrzeniu pisma z dnia 3 sierpnia 2016 r. (doręzonego w dniu 4 sierpnia 2016 r.)

Gminy Miasta Wodzisławia Śląskiego z siedzibą przy ul. Bogumińskiej 4, 44-300 Wodzisław Śląski

w imieniu której, na podstawie pełnomocnictwa nr OR-I.0052.4.2016 z dnia 14 stycznia 2016 r. występuje pełnomocnik:

Pan Janusz Franciszek działający w ramach firmy **Biuro Projektowo – Usługowe „ALDA” S.C. Hanna i Janusz Franciszek** z siedzibą w Wodzisławiu Śląskim przy ul. Skrzyszowskiej 39C, 44-300 Wodzisław Śląski, na podstawie wpisu do Centralnej Ewidencji i Informacji o Działalności Gospodarczej Rzeczypospolitej Polskiej

zmieniam

w części decyzję nr ZP.51.13.2016 z dnia 11 lipca 2016 r. nadając decyzji nowe brzmienie poprzez odstąpienie od warunku konieczności opracowania dokumentacji projektowej rozbiórki istniejącego obiektu mostowego oraz budowy w tym miejscu nowego obiektu mostowego dostosowanego do projektowanej niwelety jezdni drogi powiatowej nr 5021S ul. Mszańskiej w Wodzisławiu Śląskim.

W związku ze zmianą zapisów przedmiotowego zezwolenia należało zmienić następujący warunek ww. decyzji:

pkt 2 otrzymuje brzmienie:

„ze względu na projektowane obniżenie niwelety drogi powiatowej należy planowane roboty budowlane związane z przebudową ul. Mszańskiej w Wodzisławiu Śl. prowadzić po opracowaniu dokumentacji projektowej obejmującej rozbiórkę istniejącego obiektu mostowego oraz budowę nowego obiektu mostowego”,

Pozostałe warunki ujęte w decyzji nr ZP.51.13.2016 z dnia 11 lipca 2016 r. pozostają bez zmian.

Wobec powyższego wszystkie warunki brzmia następująco:

- 1) dokumentację projektowanej inwestycji należy wykonać z uwzględnieniem decyzji nr 0753/14 z dnia 7 sierpnia 2014 r. zatwierdzającej projekt budowlany i udzielającej pozwolenia na budowę dla inwestycji pn.: „Budowa chodnika wraz z odwodnieniem w ciągu ul. Mszańskiej w Wodzisławiu Śląskim”, której inwestorem jest Powiat Wodzisławski – Powiatowy Zarząd Dróg w Wodzisławiu Śl. Jeżeli uzyskanie zezwolenia na realizację przebudowy drogi powiatowej będzie wymagało jakichkolwiek zmian w odniesieniu do ww. dokumentacji budowy chodnika należy je wykonać staraniem inwestora przebudowy drogi,
- 2) ze względu na projektowane obniżenie niwelety drogi powiatowej należy planowane roboty budowlane związane z przebudową ul. Mszańskiej w Wodzisławiu Śl. prowadzić po opracowaniu dokumentacji projektowej obejmującej rozbiórkę istniejącego obiektu mostowego oraz budowę nowego obiektu mostowego,
- 3) przed wystąpieniem o uzgodnienie dokumentacji projektowej należy opracować i uzyskać zatwierdzenie projektu zmiany stałej organizacji ruchu w rejonie planowanej inwestycji. Stosowne zatwierdzenie wydaje organ zarządzający ruchem tj. Starosta Wodzisławski – Wydział Komunikacji i Transportu ul. Pszowska 92a, 44-300 Wodzisław Śląski, po wcześniejszym uzyskaniu opinii zarządcy drogi oraz Komendanta Powiatowego Policji w Wodzisławiu Śląskim,

- 4) nawierzchnię jezdni drogi powiatowej na całym odcinku objętym opracowaniem należy wykonać zgodnie z Rozporządzeniem Ministra Transportu i Gospodarki Morskiej z dnia 2 marca 1999 r. w sprawie warunków technicznych jakim powinny odpowiadać drogi publiczne i ich usytuowanie (tekst jednolity Dz. U. z 2016 r. poz. 124), jak dla drogi o ruchu kategorii KR3,
- 5) projektowane chodniki oraz kanalizację deszczową należy dostosować do dokumentacji projektowej pn.: „Budowa chodnika wraz z odwodnieniem w ciągu ul. Mszańskiej w Wodzisławiu Śląskim”,
- 6) należy zapewnić prawidłowe warunki odwodnienia oraz widoczności na odcinku objętym opracowaniem,
- 7) lokalizacja projektowanej inwestycji nie może naruszać prawa własności stron trzecich, a za jego naruszenia odpowiada inwestor,
- 8) w przypadku kolizji z istniejącymi urządzeniami lub sieciami w pasie drogowym, inwestor na własny koszt dokona zabezpieczenia lub przełożenia kolidującego urządzenia lub sieci po wcześniejszych ustaleniach branżowych z właścicielami tych urządzeń,
- 9) koszt budowy lub modernizacji urządzeń w pasie drogowym związanych z realizacją zadania ponosi inwestor, na którym spoczywa również obowiązek wykonania tych prac,
- 10) za uszkodzenia pasa drogowego, które mogą być następstwem wykonywanych prac odpowiada inwestor, na którym spoczywa obowiązek naprawy lub pokrycia kosztów związanych z usunięciem szkody,
- 11) miejsce wykonywania prac prawidłowo zabezpieczyć w celu ochrony wszystkich użytkowników drogi,
- 12) po wykonaniu robót teren uporządkować.

Niniejsza decyzja jest ważna na okres 3 lat od daty jej wydania i traci swą ważność w przypadku niedotrzymania podanych warunków.

Uzasadnienie:

W dniu 20 kwietnia 2016 r. do tutejszego Zarządu wpłynęło pismo z dnia 18 kwietnia 2016 r. Pana Janusza Franciczek działającego w ramach firmy Biuro Projektowo – Usługowe „ALDA” S.C. Hanna i Janusz Franciczek z siedzibą w Wodzisławiu Śląskim przy ul. Skrzyszowskiej 39C, 44-300 Wodzisław Śląski a występującego jako pełnomocnik Gminy Miasta Wodzisławia Śląskiego z siedzibą przy ul. Bogumińskiej 4, 44-300 Wodzisław Śląski w sprawie uzgodnienia lokalizacji inwestycji pn.: „Budowa dróg na terenach po KWK 1 Maja wraz z oświetleniem i odwodnieniem – zadanie 4”, która obejmuje przebudowę drogi powiatowej nr 5021S ul. Mszańskiej w Wodzisławiu Śląskim. Decyzją nr ZP.51.13.2016 z dnia 11 lipca 2016 r. organ uzgodnił lokalizację przedmiotowej inwestycji w pasie drogowym drogi powiatowej.

Pismem z dnia 3 sierpnia 2016 r. (doręczonym w dniu 4 sierpnia 2016 r.) strona wystąpiła o zmianę ww. decyzji poprzez odstąpienie od warunku konieczności opracowania dokumentacji projektowej rozbiórki istniejącego obiektu mostowego oraz budowy w tym miejscu nowego obiektu mostowego dostosowanego do projektowanej niwelety jezdni drogi powiatowej nr 5021S ul. Mszańskiej w Wodzisławiu Śląskim. Wnioskowana zmiana wynika z faktu, iż umowa zawarta pomiędzy pełnomocnikiem a inwestorem nie przewiduje dodatkowego zakresu dokumentacji wynikającej z nałożonych przez zarządcę drogi warunków. Ponadto podtrzymanie w obecnej formie stanowiska organu uniemożliwi uzyskanie decyzji administracyjnej zezwalającej na wykonywanie robót budowlanych.

Stosownie do art. 19 ust. 1 i ust 2 pkt. 3, art. 21 ust. 1a ustawy z dnia 21 marca 1985 r. o drogach publicznych (tekst jednolity Dz. U. z 2015 r. poz. 460 ze zm.) zarządcą dróg powiatowych na terenie powiatu wodzisławskiego jest Dyrektor Powiatowego Zarządu Dróg w Wodzisławiu Śląskim z siedzibą w Syryni działający z upoważnienia Zarządu Powiatu w Wodzisławiu Śląskim. W myśl art. 155 ustawy z dnia 14 czerwca 1960 r. kodeks postępowania administracyjnego (tekst jednolity Dz. U. z 2016 r. poz. 23 ze zm.) „Decyzja ostateczna, na mocy której strona nabyła prawo, może być w każdym czasie za zgodą strony uchylona lub zmieniona przez organ administracji publicznej, który ją wydał, jeżeli przepisy szczególne nie sprzeciwiają się uchyleniu lub zmianie takiej decyzji i przemawia za tym interes społeczny lub słuszny interes strony [...]”. Mając na uwadze powyższe, organ zmienił w części swoją decyzję nr ZP.51.13.2016 z dnia 11 lipca 2016 r., nadając jej nowe brzmienie.

Zmiana decyzji podyktowana była słusznym interesem strony tj. umożliwieniem uzyskania zezwolenia na wykonywanie robót budowlanych związanych z przebudową drogi.

Uwzględniając powyższy fakt postanowiono jak w sentencji.

Pouczenie:

Od niniejszej decyzji przysługuje prawo odwołania do Samorządowego Kolegium Odwoławczego w Katowicach za pośrednictwem organu, który wydał niniejszą decyzję w terminie 14 dni od daty otrzymania.

Strona przed rozpoczęciem robót budowlanych jest zobowiązana do uzyskania pozwolenia na budowę lub zgłoszenia budowy albo wykonywania robót budowlanych właściwemu organowi administracji architektoniczno - budowlanej.

Strona zobowiązana jest także do uzgodnienia z zarządcą drogi dokumentacji projektowej niniejszej inwestycji.

Na 30 dni przed planowanym przystąpieniem do wykonania robót, inwestor powinien wystąpić do tutejszego zarządu o sporządzenie umowy użyczenia pasa drogowego drogi powiatowej umożliwiającej wykonanie przedmiotowej inwestycji.

Jeżeli roboty budowlane prowadzone w pasie drogowym będą ingerowały w ruch pieszych lub pojazdów do ww. umowy należy dołączyć zatwierdzony projekt organizacji ruchu na czas robót.

Ze względu na istniejące uzbrojenie terenu prace prowadzić zgodnie z uzgodnieniami branżowymi.

Z upoważnienia
ZARZĄDU POWIATU

mgr Tomasz Wójcik
Dyrektor Powiatowego
Zarządu Dróg

Otrzymują :

- Janusz Franiczek
Biuro Projektowo-Usługowe „ALDA” S.C.
ul. Skrzyszowska 39C
44-300 Wodzisław Śląski
- PZD a/a
ZP/2703/MK

DECYZJA

Na podstawie art. 104 i art. 107 §4 ustawy z dnia 14 czerwca 1960 r. kodeks postępowania administracyjnego (tekst jednolity Dz. U. z 2016 r. poz. 23), art. 19 ust 1, 2 pkt 3, art. 21 ust. 1a, art. 39 ust. 1 pkt 7 ustawy z dnia 21 marca 1985 r. o drogach publicznych (tekst jednolity Dz. U. z 2015 r. poz. 460 ze zm.), a także upoważnienia nr 501/2016 z dnia 4 maja 2016 r. udzielonego przez Zarząd Powiatu Wodzisławskiego Panu Michałowi Stabla pracownikowi Powiatowego Zarządu Dróg w Wodzisławiu Śląskim z siedzibą w Syryni, po rozpatrzeniu pisma z dnia 18 kwietnia 2016 r. (doręzonego w dniu 20 kwietnia 2016 r.) i uzupełnionego w dniu 7 czerwca 2016 r.

Gminy Miasta Wodzisławia Śląskiego z siedzibą przy ul. Bogumińskiej 4, 44-300 Wodzisław Śląski

w imieniu której, na podstawie pełnomocnictwa nr OR-I.0052.4.2016 z dnia 14 stycznia 2016 r. występuje pełnomocnik:

Pan Janusz Franciszek działający w ramach firmy **Biuro Projektowo – Usługowe „ALDA” S.C. Hanna i Janusz Franciszek** z siedzibą w Wodzisławiu Śląskim przy ul. Skrzyszowskiej 39C, 44-300 Wodzisław Śląski, na podstawie wpisu do Centralnej Ewidencji i Informacji o Działalności Gospodarczej Rzeczypospolitej Polskiej

zezwalam

na lokalizację inwestycji pn.: „Budowa dróg na terenach po KWK 1 Maja wraz z oświetleniem i odwodnieniem – zadanie 4” (przebudowa odcinka drogi powiatowej), wg załączonej mapy i w odniesieniu do pasa drogowego drogi powiatowej nr 5021S ul. Mszańskiej w Wodzisławiu Śląskim,

przy zachowaniu następujących warunków:

- 1) dokumentację projektowanej inwestycji należy wykonać z uwzględnieniem decyzji nr 0753/14 z dnia 7 sierpnia 2014 r. zatwierdzającej projekt budowlany i udzielającej pozwolenia na budowę dla inwestycji pn.: „Budowa chodnika wraz z odwodnieniem w ciągu ul. Mszańskiej w Wodzisławiu Śląskim”, której investorem jest Powiat Wodzisławski – Powiatowy Zarząd Dróg w Wodzisławiu Śl. Jeżeli uzyskanie zezwolenia na realizację przebudowy drogi powiatowej będzie wymagało jakichkolwiek zmian w odniesieniu do ww. dokumentacji budowy chodnika należy je wykonać staraniem inwestora przebudowy drogi,
- 2) ze względu na obniżenie niwelety projektowanej drogi powiatowej należy opracować dokumentację projektową rozbiórki obiektu mostowego usytuowanego w śladzie zdemontowanej linii kolejowej oraz budowy w tym miejscu obiektu z zachowaniem skrajni pozwalającej na ruch pieszych i rowerowy,
- 3) przed wystąpieniem o uzgodnienie dokumentacji projektowej należy opracować i uzyskać zatwierdzenie projektu zmiany stałej organizacji ruchu w rejonie planowanej inwestycji. Stosowne zatwierdzenie wydaje organ zarządzający ruchem tj. Starosta Wodzisławski – Wydział Komunikacji i Transportu ul. Pszowska 92a, 44-300 Wodzisław Śląski, po wcześniejszym uzyskaniu opinii zarządcy drogi oraz Komendanta Powiatowego Policji w Wodzisławiu Śląskim,
- 4) nawierzchnię jezdni drogi powiatowej na całym odcinku objętym opracowaniem należy wykonać zgodnie z Rozporządzeniem Ministra Transportu i Gospodarki Morskiej z dnia 2 marca 1999 r. w sprawie warunków technicznych jakim powinny odpowiadać drogi publiczne i ich usytuowanie (tekst jednolity Dz. U. z 2016 r. poz. 124), jak dla drogi o ruchu kategorii KR3,
- 5) projektowane chodniki oraz kanalizację deszczową należy dostosować do dokumentacji projektowej pn.: „Budowa chodnika wraz z odwodnieniem w ciągu ul. Mszańskiej w Wodzisławiu Śląskim”,
- 6) należy zapewnić prawidłowe warunki odwodnienia oraz widoczności na odcinku objętym opracowaniem,
- 7) lokalizacja projektowanej inwestycji nie może naruszać prawa własności stron trzecich, a za jego naruszenia odpowiada inwestor,
- 8) w przypadku kolizji z istniejącymi urządzeniami lub sieciami w pasie drogowym, inwestor na własny koszt dokona zabezpieczenia lub przełożenia kolidującego urządzenia lub sieci po wcześniejszych ustaleniach branżowych z właścicielami tych urządzeń,

- 9) koszt budowy lub modernizacji urządzeń w pasie drogowym związanych z realizacją zadania ponosi inwestor, na którym spoczywa również obowiązek wykonania tych prac,
- 10) za uszkodzenia pasa drogowego, które mogą być następstwem wykonywanych prac odpowiada inwestor, na którym spoczywa obowiązek naprawy lub pokrycia kosztów związanych z usunięciem szkody,
- 11) miejsce wykonywania prac prawidłowo zabezpieczyć w celu ochrony wszystkich użytkowników drogi,
- 12) po wykonaniu robót teren uporządkować.

Niniejsza decyzja jest ważna na okres 3 lat od daty jej wydania i traci swą ważność w przypadku niedotrzymania podanych warunków.

Uzasadnienie:

Decyzja w całości uwzględnia żądanie strony, wobec tego zgodnie z art. 107 §4 Kodeksu Postępowania Administracyjnego odstąpiono od jej uzasadnienia.

Pouczenie:

Od niniejszej decyzji przysługuje prawo odwołania do Samorządowego Kolegium Odwoławczego w Katowicach za pośrednictwem organu, który wydał niniejszą decyzję w terminie 14 dni od daty otrzymania.

Strona przed rozpoczęciem robót budowlanych jest zobowiązana do uzyskania pozwolenia na budowę lub zgłoszenia budowy albo wykonywania robót budowlanych właściwemu organowi administracji architektoniczno - budowlanej.

Strona zobowiązana jest także do uzgodnienia z zarządcą drogi dokumentacji projektowej niniejszej inwestycji.

Na 30 dni przed planowanym przystąpieniem do wykonania robót, inwestor powinien wystąpić do tutejszego zarządu o sporządzenie umowy użyczenia pasa drogowego drogi powiatowej umożliwiającej wykonanie przedmiotowej inwestycji.

Jeżeli roboty budowlane prowadzone w pasie drogowym będą ingerowały w ruch pieszych lub pojazdów do ww. umowy należy dołączyć zatwierdzony projekt organizacji ruchu na czas robót.

Ze względu na istniejące uzbrojenie terenu prace prowadzić zgodnie z uzgodnieniami branżowymi.

Z upoważnienia
ZARZĄDU POWIATU

inż. Michał Stabla
p.o. Zastępcy Dyrektora Powiatowego
Zarządu Dróg

Załączniki :

- 1 egz. projektu zagospodarowania terenu

Otrzymują :

- Janusz Franiczek
Biuro Projektowo-Usługowe „ALDA” S.C.
ul. Skrzyszowska 39c
44-300 Wodzisław Śląski
- PZD a/a
ZP/1998/MK

DECYZJA

Na podstawie art. 104 i art. 107 §4 ustawy z dnia 14 czerwca 1960 r. kodeks postępowania administracyjnego (tekst jednolity Dz. U. z 2016 r. poz. 23 ze zm.), art. 19 ust 1, 2 pkt 3, art. 21 ust. 1a, art. 39 ust 3, 4, 5 ustawy z dnia 21 marca 1985 r. o drogach publicznych (tekst jednolity Dz. U. z 2015 r. poz. 460 ze zm.), §140 ust. 1 i ust. 2 pkt 1 rozporządzenia Ministra Transportu i Gospodarki Morskiej z dnia 2 marca 1999 r. w sprawie warunków technicznych, jakim powinny odpowiadać drogi publiczne i ich usytuowanie (tekst jednolity Dz. U. z 2016 r. poz. 124), a także upoważnienia nr 347/2012 z dnia 15 lutego 2012 r. udzielonego przez Zarząd Powiatu Wodzisławskiego Panu Tomaszowi Wójcikowi Dyrektorowi Powiatowego Zarządu Dróg w Wodzisławiu Śląskim z siedzibą w Syrni do wydawania decyzji administracyjnych oraz załatwiania spraw należących do zarządcy dróg, po rozpatrzeniu pisma z dnia 19 sierpnia 2015 r. (doręczonego w dniu 22 sierpnia 2016 r.)

Gminy Miasta Wodzisławia Śląskiego z siedzibą przy ul. Bogumińskiej 4, 44-300 Wodzisław Śląski

w imieniu której, na podstawie pełnomocnictwa nr OR-I.0052.4.2016 z dnia 14 stycznia 2016 r. występuje pełnomocnik:

Pan Janusz Franiczek działający w ramach firmy **Biuro Projektowo – Usługowe „ALDA” S.C. Hanna i Janusz Franiczek** z siedzibą w Wodzisławiu Śląskim przy ul. Skrzyszowskiej 39C, 44-300 Wodzisław Śląski, na podstawie wpisu do Centralnej Ewidencji i Informacji o Działalności Gospodarczej Rzeczypospolitej Polskiej

zezwalam

na lokalizację w pasie drogowym dróg powiatowych nr 5021S ul. Mszańskiej w Wodzisławiu Śląskim, nr 5020S ul. Czarnieckiego w Wodzisławiu Śląskim oraz nr 5019S ul. Skrzyszowskiej w Mszanie sieci elektroenergetycznej i sieci teletechnicznej w ramach inwestycji pn.: „Budowa dróg na terenach po KWK 1 Maja wraz z oświetleniem i odwodnieniem”, wg załączonej mapy i w odniesieniu do pasa drogowego dróg powiatowych,

przy zachowaniu następujących warunków:

- 1) wszystkie słupy elektroenergetyczne oraz teletechniczne zlokalizowane w rejonie prowadzonej inwestycji należy usytuować w poboczu, w odległości co najmniej 0,5 m za chodnikiem. Nie zezwala się na lokalizację projektowanych słupów w pasie jezdni, w pasie chodnika oraz w rejonie obiektu mostowego przy ul. Mszańskiej,
- 2) projektowane słupy elektroenergetyczne przy ul. Skrzyszowskiej w Mszanie należy usytuować w poboczu w odległości co najmniej 2,5 m od krawędzi jezdni drogi powiatowej,
- 3) napowietrzne linie elektroenergetyczne oraz teletechniczne należy usytuować powyżej skrajni drogowej,
- 4) projektowane linie teletechniczne kablowe ziemne zlokalizowane wzdłuż drogi należy usytuować w odległości co najmniej 1,0 m od krawędzi jezdni drogi powiatowej,
- 5) przejścia projektowaną siecią kablową pod jezdnią drogi powiatowej należy zaprojektować i wykonać metodą bezwykopową, w rurze ochronnej, na głębokości co najmniej 1,4 m poniżej docelowej niwelety jezdni (licząc od górnej krawędzi ścianki rury ochronnej),
- 6) przejścia projektowaną siecią kablową pod drogą powiatową należy wykonać prostopadłe do drogi (dopuszczalne odchylenie 10°),
- 7) komory przewiertowe należy wykonać poza pasem jezdni drogi powiatowej. Nie zezwala się na prowadzenie robót budowlanych wykonanych metodą wykopową w pasie jezdni drogi powiatowej,
- 8) projektowane sieci elektroenergetyczne oraz teletechniczne zlokalizowane w pasie drogowym drogi powiatowej należy usytuować w odległości co najmniej 1,0 m od kanalizacji deszczowej służącej odwodnieniu pasa drogowego,
- 9) lokalizacja projektowanej inwestycji nie może naruszać prawa własności stron trzecich, a za jego naruszenia odpowiada inwestor,
- 10) w przypadku kolizji z istniejącymi urządzeniami lub sieciami w pasie drogowym, inwestor na własny koszt dokona zabezpieczenia lub przełożenia kolidującego urządzenia lub sieci po wcześniejszych ustaleniach branżowych z właścicielami tych urządzeń,

- 11) koszt budowy lub modernizacji urządzeń w pasie drogowym związanych z realizacją zadania ponosi inwestor, na którym spoczywa również obowiązek wykonania tych prac,
- 12) za uszkodzenia pasa drogowego, które mogą być następstwem wykonywanych prac odpowiada inwestor, na którym spoczywa obowiązek naprawy lub pokrycia kosztów związanych z usunięciem szkody,
- 13) miejsce wykonywania prac prawidłowo zabezpieczyć w celu ochrony wszystkich użytkowników drogi,
- 14) po wykonaniu robót teren uporządkować.

Niniejsza decyzja jest ważna na okres 3 lat od daty jej wydania i traci swą ważność w przypadku niedotrzymania podanych warunków.

Uzasadnienie:

Decyzja w całości uwzględnia żądanie strony, wobec tego zgodnie z art. 107 §4 Kodeksu Postępowania Administracyjnego odstąpiono od jej uzasadnienia.

Pouczenie:

Od niniejszej decyzji przysługuje prawo odwołania do Samorządowego Kolegium Odwoławczego w Katowicach za pośrednictwem organu, który wydał niniejszą decyzję w terminie 14 dni od daty otrzymania.

Strona przed rozpoczęciem robót budowlanych jest zobowiązana do uzyskania pozwolenia na budowę lub zgłoszenia budowy albo wykonywania robót budowlanych właściwemu organowi administracji architektoniczno - budowlanej.

W przypadku wystąpienia o pozwolenie na budowę, strona zobowiązana jest także do uzgodnienia z zarządcą drogi projektu budowlanego urządzenia.

Na 30 dni przed planowanym przystąpieniem do wykonania robót, inwestor w formie odrębnego wniosku, winien wystąpić do tutejszego zarządu o zgodę na zajęcie pasa drogowego oraz umieszczenie w pasie drogowym urządzeń niezwiązanych z zarządzaniem drogami (art. 39 ust. 3a pkt. 3 ustawy o drogach publicznych).

Jeżeli roboty budowlane prowadzone w pasie drogowym będą ingerowały w ruch pieszych lub pojazdów do ww. wniosku o zgodę na zajęcie pasa drogowego należy dołączyć zatwierdzony projekt organizacji ruchu.

Ze względu na istniejące uzbrojenie terenu prace prowadzić zgodnie z uzgodnieniami branżowymi.

Z upoważnienia
ZARZĄDU POWIATU

mgr Tomasz Wójcik
Dyrektor Powiatowego
Zarządu Dróg

Otrzymują :

- Janusz Franciczek
Biuro Projektowo-Usługowe „ALDA” S.C.
ul. Skrzyszowska 39c
44-300 Wodzisław Śląski
- PZD a/a
ZP/2901/MK

Wodzisław Śląski, dnia 22.07.2016r.

OŚiGK-I.6220.3.2016

DECYZJA
o środowiskowych uwarunkowaniach

Na podstawie art. 71 ust.1 i ust. 2 pkt 2, art. 73 ust. 1, art. 75 ust. 1 pkt 4, art. 80 ust. 2, art. 84, art. 85 ust. 1 i 2 pkt 2 ustawy z dnia 3 października 2008r. o udostępnianiu informacji o środowisku i jego ochronie, udziale społeczeństwa w ochronie środowiska oraz o ocenach oddziaływania na środowisko (t. j. Dz. U. 2016 poz. 353) oraz art. 104 ustawy z dnia 14 czerwca 1960 roku Kodeks postępowania administracyjnego (t.j. Dz. U. 2016 poz. 23) po rozpatrzeniu wniosku inwestora Miasta Wodzisław Śląski z dnia 24.03.2016r., w imieniu którego występuje Pełnomocnik Pan Janusz Franiczek w sprawie wydania decyzji o środowiskowych uwarunkowaniach dla realizacji przedsięwzięcia pn.: „Budowa dróg na terenach po KWK 1 Maja wraz z oświetleniem i odwodnieniem” po zasięgnięciu opinii Regionalnego Dyrektora Ochrony Środowiska w Katowicach oraz Państwowego Powiatowego Inspektora Sanitarnego w Wodzisławiu Śl.

stwierdzam

brak potrzeby przeprowadzenia oceny oddziaływania przedsięwzięcia na środowisko dla inwestycji pn.: „Budowa dróg na terenach po KWK 1 Maja wraz z oświetleniem i odwodnieniem”

UZASADNIENIE

W dniu 25.03.2016r. do Prezydenta Miasta Wodzisławia Śl. wpłynął wniosek inwestora – Miasta Wodzisław Śląski, w imieniu którego występuje Pełnomocnik Pan Janusz Franiczek, o wydanie decyzji o środowiskowych uwarunkowaniach dla realizacji przedsięwzięcia pn.: „Budowa dróg na terenach po KWK 1 Maja wraz z oświetleniem i odwodnieniem”. Planowane do realizacji przedsięwzięcie polega na budowie dróg na terenach po KWK 1 Maja wraz z oświetleniem i odwodnieniem, na łącznej długości ok. 3,1 km.

Zgodnie z § 3 ust. 1 pkt 60 Rozporządzenia Rady Ministrów z dnia 9 listopada 2010 r. w sprawie przedsięwzięć mogących znacząco oddziaływać na środowisko (Dz. U. Nr 213, poz. 1397 ze zm.), przedmiotowa inwestycja zalicza się do przedsięwzięć mogących potencjalnie znacząco oddziaływać na środowisko.

W toku prowadzonego postępowania Prezydent Miasta Wodzisławia Śląskiego na podstawie art. 64 ust. 1 pkt 1 ustawy z dnia 3 października 2008 r. o udostępnianiu informacji o środowisku i jego ochronie, udziale społeczeństwa w ochronie środowiska oraz o ocenach oddziaływania na środowisko (t. j. Dz. U. 2016 poz. 353), wystąpił do Regionalnego Dyrektora Ochrony Środowiska w Katowicach z prośbą o wydanie opinii odnośnie obowiązku przeprowadzenia oceny oddziaływania na środowisko planowanego przedsięwzięcia mogącego potencjalnie znacząco oddziaływać na środowisko. Regionalny Dyrektor Ochrony Środowiska w Katowicach wezwał Prezydenta Miasta do uzupełnienia karty informacyjnej przedsięwzięcia. Prezydent Miasta jako organ prowadzący

postępowanie zwrócił się o uzupełnienie do Pełnomocnika inwestora. Inwestor pismami z dn. 16.05.2016r. oraz 15.06.2016r. uzupełnił dane do karty informacyjnej przedsięwzięcia. Uzupełnienia złożone przez Inwestora Prezydent Miasta przesłał do Regionalnego Dyrektora Ochrony Środowiska w Katowicach. Regionalny Dyrektor Ochrony Środowiska w Katowicach w postanowieniu nr WOOŚ.4240.266.2016.AS3.3 z dnia 1.07.2016r. wyraził opinię, że nie istnieje konieczność przeprowadzenia oceny oddziaływania przedsięwzięcia na środowisko.

Na podstawie art. 64 ust. 1 pkt 2 w związku z art. 78 ust. 1 pkt 2 ustawy z dnia 3 października 2008 r. o udostępnianiu informacji o środowisku i jego ochronie, udziale społeczeństwa w ochronie środowiska oraz o ocenach oddziaływania na środowisko (t. j. Dz. U. 2016 poz. 353), Prezydent Miasta Wodzisławia Śląskiego wystąpił do Państwowego Powiatowego Inspektora Sanitarnego w Wodzisławiu Śl. z prośbą o wydanie opinii odnośnie obowiązku przeprowadzenia oceny oddziaływania na środowisko planowanego przedsięwzięcia mogącego potencjalnie znacząco oddziaływać na środowisko. PPIS w Wodzisławiu Śląskim w przedłożonej opinii sanitarnej nr NS-NZ-523-55-1806/16 z dnia 25.04.2016r. wyraził opinię o braku potrzeby przeprowadzenia oceny oddziaływania przedsięwzięcia na środowisko.

W oparciu o opinię wyrażoną przez Regionalnego Dyrektora Ochrony Środowiska oraz Państwowego Powiatowego Inspektora Sanitarnego, jak również szczegółowy opis przedsięwzięcia dołączony do wniosku oraz uzupełnienia do karty informacyjnej, Prezydent Miasta Wodzisławia Śl. jako organ prowadzący postępowanie, na podstawie art. 63 ust. 2 ustawy o udostępnianiu informacji o środowisku i jego ochronie, udziale społeczeństwa w ochronie środowiska oraz o ocenach oddziaływania na środowisko postanowieniem nr OŚiGK-I.6220.3.2016 z dnia 14.07.2016r., nie stwierdził obowiązku przeprowadzenia oceny oddziaływania przedsięwzięcia na środowisko dla planowanego przedsięwzięcia mogącego potencjalnie znacząco oddziaływać na środowisko pn.: „Budowa dróg na terenach po KWK 1 Maja wraz z oświetleniem i odwodnieniem”.

Planowane do realizacji przedsięwzięcie polega na budowie dróg na terenach po KWK 1 Maja wraz z oświetleniem i odwodnieniem, inwestycja realizowana będzie etapowo. Łączna długość odcinków w poszczególnych zadaniach wynosi ok. 3,1 km i obejmuje:

1. Zadanie 1a: teren po kopalni KWK 1 Maja - od ul. Armii Ludowej do granicy działki nr 650/48 – odcinek o długości ok. 476 mb.
2. Zadanie 1b: teren po kopalni KWK 1 Maja - od działki 650/48 do skrzyżowania z placem do zawracania na działce 2366/35 – odcinek o długości ok. 296 mb.
3. Zadanie 2: teren po kopalni KWK 1 Maja - od skrzyżowania z placem do zawracania na działce 2366/35 do działki nr 2450/35 – odcinek o długości ok. 732 mb.
4. Zadanie 3: teren po kopalni KWK 1 Maja - od skrzyżowania z placem do zawracania na działce 2366/35 do ul. Mszańskiej – na odcinku przewiduje się 2 skrzyżowania – odcinek o długości ok. 936 mb.
5. Zadanie 4: ulicę Mszańską – od włączenia do ul. Mszańskiej do skrzyżowania z ulicą Czarnieckiego – odcinek o długości ok. 646 mb.

Zakres opracowania obejmuje wykonanie:

- konstrukcji jezdni o szerokości 6,0-6,50 m;
- miejsc postojowych;
- chodników o szerokości 1,30-2,00 m;
- poboczy tłuczniowych;
- zjazdów i skrzyżowań;
- oświetlenia drogi;

- rowów przydrożnych;
- zatoki autobusowej;
- odwodnienia pasa drogowego (kanalizacja deszczowa odprowadzająca wody częściowo do istniejącej kanalizacji deszczowej, a częściowo do istniejących rowów);
- kanału technologicznego.

Powierzchnia, na której planowane jest przedsięwzięcie wynosi ok. 26.100 m² w tym powierzchnia istniejących obiektów budowlanych – ok. 18.600 m² powierzchnia planowanych obiektów budowlanych – ok. 7.500 m².

W ramach przedsięwzięcia przewiduje się następujące klasy projektowanych dróg:

- klasa D – dojazdowa, o kategorii ruchu KR3: na terenach po KWK 1 Maja (zad. 1a, 1b, 2, 3),
- klasa L – lokalna, o kategorii ruchu KR3: przebudowywany odcinek ul. Mszańskiej (zad. 4).

Obszar, na którym została zaplanowana inwestycja stanowią tereny po KWK 1 Maja oraz odcinek ul. Mszańskiej. Na terenie planowanej inwestycji istnieją drogi bitumiczne, drogi utwardzone tłuczniem oraz tereny porośnięte roślinnością niską i wysoką. Aktualnie na terenach po KWK 1 Maja dojazd do działek odbywa się w większości drogami gruntowymi, częściowo utwardzonymi tłuczniem lub betonem asfaltowym. Odcinek przebudowywanej ul. Mszańskiej posiada jezdnię o nawierzchni utwardzonej, bardzo zniszczonej. Nawierzchnie dróg posiadają liczne wyboje i koleiny, które utrudniają jazdą kierowcom, zagrażając bezpieczeństwu jazdy. Przedmiotowa inwestycja ma za zadanie skomunikowanie terenów w ich celu udostępnienia pod zainwestowanie, drogi nie są projektowane dla ruchu tranzytowego.

Z uwagi na charakter planowanych do budowy dróg dojazdowych nie przewiduje się znacznego zwiększenia natężenia ruchu, w związku z czym poziom dźwięku wynikający z ruchu pojazdów oraz emisja zanieczyszczeń do powietrza, nie będą w sposób znaczący oddziaływać na klimat akustyczny i na stan jakości powietrza. Przebudowa ulicy Mszańskiej nie spowoduje zmiany dotychczasowego przeznaczenia drogi oraz w sposób znaczący natężenia ruchu. Poprawa płynności przejazdu samochodów oraz utrzymanie natężenia ruchu na dotychczasowym poziomie sprawią, że nie wzrosną w sposób znaczący emisje zanieczyszczeń pyłowo - gazowych do powietrza z analizowanego układu drogowego oraz emisja hałasu do środowiska.

Na etapie eksploatacji mogą powstawać niewielkie ilości odpadów z czyszczenia dróg oraz studzienek kanalizacyjnych, które usuwane będą przez firmy posiadające stosowne zezwolenia.

Wody opadowe i roztopowe odprowadzane z analizowanego układu drogowego zgodnie z § 21 ust. 2 rozporządzenia Ministra Środowiska z dnia 18 listopada 2014r. w sprawie warunków, jakie należy spełnić przy wprowadzaniu ścieków do wód lub do ziemi, oraz w sprawie substancji szczególnie szkodliwych dla środowiska wodnego (Dz. U. z 2014r. poz 1800) mogą być odprowadzane do środowiska bez oczyszczania. Planowane przedsięwzięcie z uwagi na rodzaj i skalę oddziaływania nie wpłynie negatywnie na cele ochrony wód w rozumieniu art. 4 ust. 1 Ramowej dyrektywy wodnej (2000/60/EC), a jego realizacja nie wprowadza nowych istotnych zmian w charakterystyce fizycznej części wód powierzchniowych, ani zmiany poziomu części wód podziemnych, które mogłyby spowodować nieosiągnięcie celów środowiskowych części wód powierzchniowych i podziemnych i potrzebę zastosowania derogacji z art. 4 ust. 7 ww. dyrektywy.

Planowane przedsięwzięcie wymaga wycinki drzew kolidujących z projektowaną inwestycją. Na etapie realizacji inwestycji planuje się podjęcie działań mających na celu ograniczenie wpływu inwestycji na środowisko przyrodnicze, w tym:

- wycinka drzew prowadzona będzie poza okresem lęgowym ptaków, w przypadku konieczności wycinki drzew w tym okresie, należy zapewnić nadzór przyrodniczy (ornitologa i chiropterologa);
- w przypadku pojawienia się w obrębie zieleni gatunków chronionej flory i fauny, wnioskodawca wystąpi do Regionalnego Dyrektora Ochrony Środowiska w Katowicach, zgodnie z art. 56 ustawy o ochronie przyrody, o uzyskanie dodatkowego odstępstwa od zakazów, głównie w zakresie zniszczenia siedliska gatunku chronionego;
- drzewa nieprzeznaczone do usunięcia zostaną zabezpieczone przed uszkodzeniami mechanicznymi i chemicznymi, najkorzystniejszym okresem do wykonania robót ziemnych w obrębie korzeni są miesiące od października do kwietnia, w okresie wegetacji roślin, za deskowaniem czasowego wykopu powinno się wykonać osłonę korzeni w formie szczeliny wypełnionej humusem;
- teren budowy od strony lasu zostanie ogrodzony płotem z siatki leśnej o wysokości 150 cm ze zmniejszającą się średnicą oczek w części przyziemnej, zabezpieczając przed przedostaniem się na plac budowy zwierząt średnich oraz tymczasowym ogrodzeniem w postaci płotków z geotkaniny o wysokości nie mniejszej niż 40 cm, osadzonym w gruncie na głębokości 15 cm i ustawionych wzdłuż rowów na odcinkach wykonywanych robót w celu zabezpieczenia budowy przed małymi zwierzętami w tym płazami, geotkanina powinna być osadzana na słupkach w taki sposób aby zapewniała odpowiedni i trwały naciąg i aby uniemożliwiała płazom przekraczanie płotka dołem, jak również wspinanie się i przechodzenie górą,
- prowadzenie robót umożliwi swobodne przemieszczanie się zwierząt ze stref zagrożenia, w przypadku ewentualnego przedostania się zwierząt na plac budowy zostaną one przeniesione w bezpieczne miejsca do odpowiednich siedlisk,
- roboty ziemne prowadzić należy, w sposób zapobiegający powstawaniu takich zastoisk i zalewisk dla uniknięcia zniszczenia populacji zwierząt, w szczególności płazów wykorzystujących okresowe zalewiska jako siedliska lęgowe;
- przed niwelacją zagłębień wypełnionych wodą i powstałych w trakcie realizacji przeniesienie płazów, w tym osobników dorosłych, form rozwojowych, poza teren prowadzonych prac do stanowisk zastępczych; przy wyborze miejsca, do którego zwierzęta zostaną przeniesione, należy wziąć pod uwagę możliwość ich przetrwania we właściwym stanie ochrony na nowym stanowisku.

Inwestor jest zobowiązany do przestrzegania przepisów dotyczących ochrony gatunkowej z mocy prawa i w sytuacji, gdy prowadzone działania wymagają zniszczenia, zrywania, uszkodzenia roślin, niszczenia siedlisk roślin i gatunków zwierząt objętych ochroną, chwytania okazów zwierząt objętych ochroną, oraz przemieszczania ich z miejsc regularnego przebywania na inne miejsca, winien wstrzymać je do czasu uzyskania decyzji wynikającej z art. 56 ust. 2, pkt 1 i 2 ww. ustawy z dnia 16 kwietnia 2004 r. o ochronie przyrody (t.j. Dz.U. 2015 r., poz. 1651, ze zm.).

Etap realizacji przedsięwzięcia charakteryzować się będzie możliwością wystąpienia oddziaływania na środowisko. Prace związane z realizacją inwestycji prowadzone będą w porze dziennej w godz. 6⁰⁰ – 22⁰⁰.

Powstające w trakcie realizacji przedsięwzięcia odpady gromadzone będą w miejscach na ten cel przeznaczonych, w sposób uniemożliwiający ich negatywne oddziaływanie na

środowisko, a następnie przekazywane podmiotom prowadzącym działalność w zakresie unieszkodliwiania odpadów. Uwzględniając rodzaj wytwarzanych odpadów i planowany sposób ich zagospodarowania można stwierdzić, że odpady wytwarzane w związku przedsięwzięcia nie będą stanowić zagrożenia dla środowiska.

Emisja hałasu na etapie realizacji związana będzie z transportem materiałów do budowy i wywozem odpadów oraz z pracą maszyn i urządzeń wykorzystywanych do prac. Maszyny, samochody oraz urządzenia jakie będą pracować w okresie budowy, charakteryzują się wysokim poziomem mocy akustycznej i emitują hałas o dużym natężeniu. Uciążliwości związane z okresem budowy będą miały jednak charakter tymczasowy i ustąpią w momencie zakończenia ww. prac.

Na podstawie przeprowadzonej analizy można stwierdzić, że planowane przedsięwzięcie będzie się wiązać z uciążliwością dla środowiska jedynie w okresie prowadzonej budowy. Uciążliwości te będą miały charakter przejściowy. Szczegółowa analiza zadania pozwala na stwierdzenie, że prowadzenie prac w zgodzie z obowiązującymi przepisami prawa budowlanego (rozwiązania projektowe, nadzór techniczny) pozwoli na ograniczenie przewidywanych uciążliwości do minimum. Z uwagi na zakres planowanej inwestycji nie wystąpi możliwość kumulowania się oddziaływań.

W rejonie planowanej inwestycji nie występują formy ochrony przyrody podlegające ochronie na podstawie ustawy z dnia 16 kwietnia 2004r. o ochronie przyrody (t. j. Dz. U. 2016 poz. 353), przedsięwzięcie realizowane będzie poza wyznaczonymi i proponowanymi obszarami Natura 2000 wyznaczonymi w trybie w/w ustawy. Planowane przedsięwzięcie nie pogorszy istniejącego stanu środowiska naturalnego, nie będzie przekraczało standardów środowiskowych, przedsięwzięcie nie będzie również transgranicznie oddziaływało na środowisko.

Z usytuowania planowanej inwestycji oraz przedłożonej wraz z wnioskiem karty informacyjnej, zawierającej dane określone w art. 3 ust. 1 pkt 5 ustawy o udostępnianiu informacji o środowisku i jego ochronie, udziale społeczeństwa w ochronie środowiska oraz o ocenach oddziaływania na środowisko wynika, że realizacja przedsięwzięcia nie będzie miała istotnego wpływu na elementy środowiska, a jego wielkość i zasięg oddziaływania nie wskazują na potrzebę przeprowadzenia oceny oddziaływania przedsięwzięcia na środowisko.

Dane o niniejszej decyzji umieszczone zostały, na podstawie art. 21 ust. 1 i 2 pkt 9 ustawy z dnia 3 października 2008r. o udostępnianiu informacji o środowisku i jego ochronie, udziale społeczeństwa w ochronie środowiska oraz o ocenach oddziaływania na środowisko w publicznie dostępnym wykazie danych o dokumentach zawierających informacje o środowisku i jego ochronie.

Charakterystyka przedsięwzięcia stanowi załącznik do niniejszej decyzji.

Biorąc powyższe pod uwagę orzeczono jak w sentencji.

Powyzszą decyzję należy dołączyć do wniosku o wydanie decyzji, o których mowa w art.72 ust. 1 i 1a, ustawy z dnia 3 października 2008r. o udostępnianiu informacji o środowisku i jego ochronie, udziale społeczeństwa w ochronie środowiska oraz o ocenach oddziaływania na środowisko (t. j. Dz. U. 2013 poz. 1235 ze zm.), przy czym złożenie wniosku albo dokonanie zgłoszenia powinno nastąpić nie później niż przed upływem czterech lat od dnia, w którym decyzja o środowiskowych uwarunkowaniach stała się ostateczna.

pouczenie

Od niniejszej decyzji przysługuje odwołanie do Samorządowego Kolegium Odwoławczego w Katowicach, za pośrednictwem Prezydenta Miasta Wodzisławia Śl. w terminie 14 dni od dnia jej doręczenia.

Decyzja o środowiskowych uwarunkowaniach nie rodzi praw do terenu oraz nie narusza prawa własności i uprawnień osób trzecich.

z up. PREZYDENTA MIASTA


mgr Dariusz Szymczak
I Zastępca Prezydenta Miasta

Otrzymują:

1. Pan Janusz Franiczek - Pełnomocnik Inwestora,
ul. Skrzyszowska 39c, 44-300 Wodzisław Śląski
2. strony postępowania zgodnie z art. 49 Kpa, na podstawie art. 74 o udostępnianiu informacji o środowisku i jego ochronie, udziale społeczeństwa w ochronie środowiska oraz o ocenach oddziaływania na środowisko,
3. Wydział Ochrony Środowiska i Gospodarki Komunalnej a/a

do wiadomości:

1. Regionalny Dyrektor Ochrony Środowiska w Katowicach
2. Państwowy Powiatowy Inspektor Sanitarny w Wodzisławiu Śl.



Orange Polska
Hurt
Dostarczanie i Serwis Usług
Wydział Ewidencji i Zarządzania Danymi
o Infrastrukturze Katowice
ul. Francuska 101, 40-506 Katowice
tel.: 32 607 70 21 fax.: 32 396 64 81

BPST sp. z o.o.
ul. Belsznicka 7
44-352 Czyżowice

Katowice, 31 października 2016 r.

Numer pisma: TODDKA.IT.211-75303/16

Temat: uzgodnienie projektu przebudowy sieci telekomunikacyjnej w Wodzisławiu Śl. ul. Mszańska.

Szanowni Państwo,

informujemy, że uzgadniamy projekt pt. „Przebudowa sieci teletechnicznej kolidującej z przebudową ul. Mszańskiej w Wodzisławiu Śląskim”.

Przebudowę sieci telekomunikacyjnej należy zrealizować zgodnie z uzgodnionym projektem.

Przynajmniej na 14 dni przed planowanym rozpoczęciem robót, związanych z ingerencją w sieć telekomunikacyjną, Inwestor ma obowiązek pisemnie wystąpić do Orange Polska S.A., celem wyznaczenia nadzoru nad prowadzonymi robotami i ochroną sieci teletechnicznej. Tryb i zasady zgłoszenia dostępne są na stronie: www.orange.pl/wniosek nadzor. Wzór wniosku o nadzór nad wykonywanymi pracami, który jest umieszczony na ww. stronie, dołączamy do niniejszego uzgodnienia, z możliwością wykorzystania tej formy przekazu, poprzez wypełnienie go i przesłanie na adres:

Orange Polska S.A.
Obsługa Techniczna Klienta
Wydział Utrzymania Usług i Infrastruktury
ul. Francuska 101
40-506 Katowice
e-mail: DISU.RSWUUIBBH@orange.com

Wykonywanie prac na sieci Orange Polska S.A. bez zgłoszenia jest naruszeniem własności Orange Polska S.A. i będzie zgłaszane organom ścigania.

Niniejsze uzgodnienie ważne jest przez okres 12 miesięcy od dnia jego wydania.

Z poważaniem

Iwona Tatar

Starszy Specjalista
ds. Zasobów Infrastruktury

RYB.5120.78.2016.MP

l.dz.

41652/12/2016

Rybnik, dnia 14 grudnia 2016r.

Biuro Projektowo-Wykonawcze „ALDA” s.c.
Hanna i Janusz Franciczek
ul. Skrzyszowska 39 C
44-300 Wodzisław Śląski

Odpowiadając na pismo z dnia 30.11.2016r., (wpływ do OUG w Rybniku w dniu 01.12.2016r.), w sprawie wydania opinii górniczo-geologicznej dla inwestycji drogowej pn.: „**Budowa dróg na terenach Po KWK 1 Maja wraz z oświetleniem i Odwodnieniem**” w Wodzisławiu Śląskim przy ul. Mszańskiej, Armii Ludowej (zgodnie z oznaczeniem na załączonej do wniosku mapie), Okręgowy Urząd Górniczy w Rybniku stwierdza, że przedmiotowy obszar znajduje się **poza terenem górniczym**.

Przedmiotowa parcela położona jest na byłym OG Wilchwy - zlikwidowanej KWK „1 Maja”. Termin ważności koncesji udzielonej KWK „1 Maja” na wydobywanie kopaliny upłynął z dniem 30 września 2008r. Minister Środowiska, decyzją DGiKGe-4771-1/144/09/KO z dnia 12 stycznia 2009r., stwierdził wygaśnięcie koncesji nr 40/93 z dnia 15.09.1993r., udzielonej Rybnickiej Spółce Węglowej S.A. na wydobywanie węgla kamiennego i metanu ze złoża „1 Maja”, położonego na terenie miasta Wodzisław Śląski i gmin: Gorzyce, Godów, Mszana, Markłowice, w byłym województwie katowickim (obecnie śląskim). Ponadto Minister Środowiska, pismem GSG-32-157/96-3/09/9 z dnia 19.01.2009r., zawiadomił tut. Urząd o wykreśleniu z rejestru obszarów górniczych obszaru górniczego o nazwie: „Wilchwy”.

Jednocześnie informujemy, że zgodnie z art. 166 ust.1 pkt 3), ustawy z dnia 09.06.2011r. - Prawo geologiczne i górnicze (tekst jednolity: Dz.U. z 2015, poz. 196), informacje o środowisku i jego ochronie w zlikwidowanych zakładach górniczych, w tym o eksploatacji dokonanej można uzyskać w Archiwum Dokumentacji Mierniczo-Geologicznej w Wyższym Urzędzie Górniczym Katowicach..

Adres do korespondencji: Wyższy Urząd Górniczy, Archiwum Dokumentacji Mierniczo-Geologicznej, 40-956 Katowice, ul. Poniatowskiego 31. tel. 032/258 10 03 lub 032/356 03 61, e-mail: ad@wug.gov.pl

D Y R E K T O R

Okręgowego Urzędu
Górniczego w Rybniku

mgr inż. Piotr KARKULA

Otrzymują:

- 1) adresat;
- 2) OUG a/a.

SZKIC ORIENTACYJNY 1:10 000

PROJ. BUDOWA DRÓG



Zatwierdzone przez Okręgowy Urząd Górnictwa
w Rybniku
dnia 14.12.2016 r. l.dz.

RAB.510.78.50.6ND

STAROSTA WODZISŁAWSKI

ul. Bogumińska 2

44-300 Wodzisław Śląski

WG.6630.1.110.2016

Protokół

z narady koordynacyjnej, która odbyła się w dniu 19 sierpnia 2016 r. w Starostwie Powiatowym w Wodzisławiu Śląskim, ul. Bogumińska 2, tel. 32 4539711.




Usytuowanie projektowanych sieci uzbrojenia terenu:

„Budowa kanalizacji deszczowej, budowa i przebudowa sieci elektroenergetycznej oraz przebudowa sieci teletechnicznej w Mszanej przy ul. Skrzyszowskiej, dz. 89/14, 379/14, 381/14 oraz w Wilchwach przy ul. Mszańskiej oraz tereny KWK 1 Maja, dz. 850/14, 650/48, 1519/28, 653/20, 678/20, 663/8, 2209/35, 2405/35, 1811/13, 1565/13, 2013/13, 1274/12 i inne”

Wnioskodawca: mgr inż. Janusz Franciszek

Biuro Projektowo – Usługowe „ALDA” s.c., ul. Skrzyszowska 39c

Pozostali uczestnicy narady:

Imię i nazwisko	Nazwa instytucji	Stanowisko w sprawie podpis
KATARZYNA MEISEL	Przedsiębiorstwo Wodociągów i Kanalizacji Sp. z o.o. ul. Marklowicka 15 44-300 Wodzisław Śl. tel. 32/4552634, 32/4552755, 32/4556738 wew. 349.	PRZED ROZPOCZĘCIEM ROBÓT ZLECIEŃ NADZÓR BRANŻOWY W PWIK SP. Z O.O. 
TAURON Dystrybucja S.A. Pełnomocnik W. Kandefer Wanda Kandefer	TAURON Dystrybucja S.A. ul. Zawia 65 L 30-390 Kraków Oddział w Gliwicach ul. Portowa 14 a 44-100 Gliwice tel. 32/3032096.	Uzgodniła się z uwagą, że prace w pobliżu naszych urządzeń podziemnych należy wykonać ręcznie, zgodnie z obowiązującymi normami. Wskazane jest ze względu na bezpieczeństwo osób i mienia, by przed przystąpieniem do prac wystąpić do TAURON Dystrybucja Serwis S.A. o nadzór branżowy. Zbliżenia i skrzyżowania należy zabezpieczyć zgodnie z obowiązującymi normami.
Amme Franciszek	Operator Gazociągów Przesyłowych GAZ-SYSTEM S.A. Oddział w Świerklanach ul. Wodzisławska 54 44-266 Świerklany tel. 32/4392674, 32/4392675.	bez uwagi 
Trzypałot Meduszczyński	Polska Spółka Gazownictwa sp. z o.o. Oddział w Zabrze ul. Szczęść Boże 11 41-800 Zabrze Rejon Dystrybucji Gazu w Rybniku ul. B. Chrobrego 39 44-200 Rybnik tel./fax 32/4223419.	bez uwagi 

STAROSTA WODZISŁAWSKI

ul. Bogumińska 2

44-300 Wodzisław Śląski

WG.6630.1.110.2016

<p><i>Joana Lewka</i></p>	<p>Górnośląskie Przedsiębiorstwo Wodociągów S.A. ul. Wojewódzka 19 40-026 Katowice Oddział Sieci Magistralnej ul. Traugutta 121 44-370 Pszów tel. 32/4578343.</p>	<p><i>bez uwagi</i></p>
<p><i>Jacek Kotecki</i></p>	<p>Jastrzębski Zakład Wodociągów i Kanalizacji S.A. ul. Podhalańska 7 44-335 Jastrzębie Zdrój tel. 32/4787757.</p>	<p><i>UZGODNIKO POZYTYWNE</i></p> <p><i>[Signature]</i></p>
	<p>Orange Polska S.A. Domena Hurt Dostarczanie i Serwis Usług Wydział Ewidencji i Zarządzania Danymi o Infrastrukturze Katowice ul. Bernardyńska 14 44-100 Gliwice tel. 32/4150606.</p>	<p>NIEOBECNY</p>
<p><i>HENRYK GAJENICZ</i></p>	<p>Przedsiębiorstwo Energetyki Ciepłej S.A. ul. Wrocławska 2 44-335 Jastrzębie Zdrój Zakład Ciepły w Wodzisławiu Śl. ul. Radlińska 72 44-300 Wodzisław Śl. tel. 32/4565538, 32/4564992, 32/4565524.</p>	<p><i>BEZ UWAG</i></p> <p><i>[Signature]</i></p> <p>NIEOBECNY</p>
<p><i>Dorota KOPACIUA</i></p>	<p>Regionalny Zarząd Gospodarki Wodnej ul. Sienkiewicza 2 44-100 Gliwice Zarząd Zlewni Górnej Odry w Raciborzu ul. Towarzystwa Gimnastycznego „Sokół” 18 47-400 Racibórz tel. 32/4154902, 32/4154671.</p>	<p><i>bez uwagi</i></p> <p><i>[Signature]</i></p>
	<p>Śląski Zarząd Melioracji i Urządzeń Wodnych ul. Sokolska 65 40-087 Katowice Biuro Terenowe Racibórz ul. 1 Maja 8A 47-400 Racibórz tel. 32/4153566.</p>	<p>NIEOBECNY</p>

STAROSTA WODZISŁAWSKI
ul. Bogumińska 2
44-300 Wodzisław Śląski

WG.6630.1.110.2016

<i>Winięta Mika</i>	Polska Grupa Górnicza spółka z o. o. Oddz. Zakład Informatyki i Telekomunikacji ul. Jastrzębska 10 44-253 Rybnik tel. 32/7166423, 32/7166424.	<i>kon. wedy</i>
Zespół Przygotowania Produkcji Anna Ciszewska	Przedsiębiorstwo Gospodarki Wodnej i Rekultywacji S.A. ul. Chlebowa 22 44-335 Jastrzębie Zdrój tel. 32/4763073 wew. 106.	Projekt uzgadnia się pozytywnie pod warunkiem uzyskania warunków techn. zabezpieczenia sieci będącej własnością PGWIR S.A. Należy złożyć się pisemnie o wydanie warunków technicznych do siedziby naszej spółki.
<i>GRZEGORZ MPOLEK</i>	Powiatowy Zarząd Dróg w Wodzisławiu Śląskim ul. Raciborska 3 44-361 Syrynia tel. 32/4517607, 32/4517415 wew. 20.	<i>UZGODNIŁ W ZAPRZĘCIE PASA DROGOWEGO PRÓG POWIATOWYCH W RD WODZISŁAW Mrocz</i>
	Urząd Miasta Wodzisław Śl. ul. Bogumińska 4 44-300 Wodzisław Śl. Wydział Inwestycji, Architektury i Geodezji tel. 32/4590507, 32/4590525, 32/4590559, 32/4590560.	NIEOBECNY
	Urząd Gminy Mszana ul. 1 Maja 81 44-325 Mszana	NIEOBECNY

Zespół Przygotowania

Prof.

Ciszewska
Anna Ciszewska

Na tym naradę zakończono.

NIEOBECNY

.....
podpis wnioskodawcy

Przewodniczący:

Dorota Podeszwa

Wodzisław Śląski
z up. STAROSTY

D. Podeszwa
mgr inż. Dorota Podeszwa

Kierownik Powiatowego Ośrodka
Dokumentacji Geodezyjnej i Kartograficznej

.....
podpis przewodniczącego

TAURON Dystrybucja S.A.
Oddział w Gliwicach
ul. Portowa 14a, 44-102 Gliwice
Klienci indywidualni: tel. +48 32 303 0 303
Klienci biznesowi: tel. +48 32 303 0 101



Adres do korespondencji:
ul. Barlickiego 2, 44-102 Gliwice
info@tauron-dystrybucja.pl

Jastrzębie-Zdrój, dnia 23. 08. 2016r.

Biuro Projektowo-Usługowe
Alda s.c.
Hanna i Janusz Franciczek
Ul. Skrzyszowska 39c
44-300 Wodzisław Śl.

TDO11 / OME / JA / DT / 318 / S16 / 044742

Dotyczy: projektu przebudowy linii napowietrznej nN w Wodzisławiu Śl przy ul. Mszańskiej

Wydział Eksploatacji Tauron Dystrybucja S.A. Oddział Gliwice informuje, iż rozpatrzył dokumentację

- projektu przebudowy linii napowietrznej nN w Wodzisławiu Śl przy ul. Mszańskiej
- opracowaną dla warunków przebudowy
TDO11 / OME / JA / DT / 165 / 139 / 2016
z dnia 19-04-2016r.

Inwestor: **Miasto Wodzisław Śl.**
Projektant: **Dariusz Turniak**

Uzgodniono pod względem zgodności z w/w warunkami przebudowy oraz zastosowanych rozwiązań technicznych w części elektrycznej **bez uwag.**

Sprawdzenie to nie zwalnia Inwestora od obowiązku stosowania norm, przepisów budowy i bezpieczeństwa.

Kopia
OME Jastrzębie

Z poważaniem

TAURON Dystrybucja S.A.
Pełnomocnik


Tomasz Dębowy

TAURON Dystrybucja S.A.
Oddział w Gliwicach
ul. Portowa 14a, 44-102 Gliwice
Klienci Indywidualni: tel. +48 32 303 0 303
Klienci Biznesowi: tel. +48 32 303 0 101

Adres do korespondencji:
ul. Barlickiego 2, 44-100 Gliwice
info@tauron-dystrybucja.pl



Biuro Projektowo – Usługowe
„ALDA” S.C.
ul. Skrzyszowska 39 c
44 – 300 Wodzisław Śląski

Gliwice, 05.09.2016 r.
TDO11/OME/JC/S16/056948/070858...../2016

Szanowni Państwo.

W odpowiedzi na pismo z dnia 26.08.2016 r. w sprawie uzgodnienia projektu budowlano wykonawczego „Rozbudowa oświetlenia ulicznego na ulicy Mszańskiej Wodzisławiu Śląskim” informujemy, że przesłany projekt sprawdzono co do zgodności z wydanymi warunkami i uzgodniono z uwagą:

- zasilenie projektowanego oświetlenia wykonać z szafy oświetleniowej poprzez złącze z rozłącznikiem stanowiące granicę eksploatacyjną.

Jednocześnie przypominamy, że przed rozpoczęciem prac należy uzgodnić i podpisać porozumienie nr 18/2016.

Z poważaniem:

TAURON Dystrybucja S.A.

Pełnomocnik

Jerzy Cichoń

Załącznik: 1 x projekt.

Kopia: 1 x OME.

Polska Spółka Gazownictwa sp. z o.o.
Oddział w Zabrze
ul. Szczęść Boże 11, 41-800 Zabrze
tel. 32 398 50 00, faks 32 271 78 01

Rejon Dystrybucji Gazu w Rybniku
ul. Bolesława Chrobrego 39, 44-200 Rybnik
tel. 32 422 34 19, faks 32 434 37 18
rg.rybnik@psgaz.pl

Biuro Projektowo - Usługowe
"ALDA" S.C.
Hanna i Janusz Franciczek
ul. Skrzyszowska 39 C
44-300 Wodzisław Śląski

Wasz znak:

Rybnik, 06.04.2016

Nasz znak: W-123/787/160015761/2016

Dot.: Uzgodnienia branżowego w związku z opracowaniem dokumentacji projektowej dla inwestycji obejmującej „Budowę wewnętrznych dróg na terenach po KWK 1 Maja wraz z oświetleniem i odwodnieniem”.

W odpowiedzi na Państwa pismo informujemy, iż zaznaczony teren jest wolny od sieci rozdzielczej gazu

Niniejsze uzgodnienie jest ważne dwa lata od daty wydania.

Z poważaniem

ZASTĘPCA KIEROWNIKA
Rejon Dystrybucji Gazu w Rybniku

Zbigniew Kachel

Sprawę prowadzi:

Pracownik ds. technicznych RDG w Rybniku – Lucjan Anduła

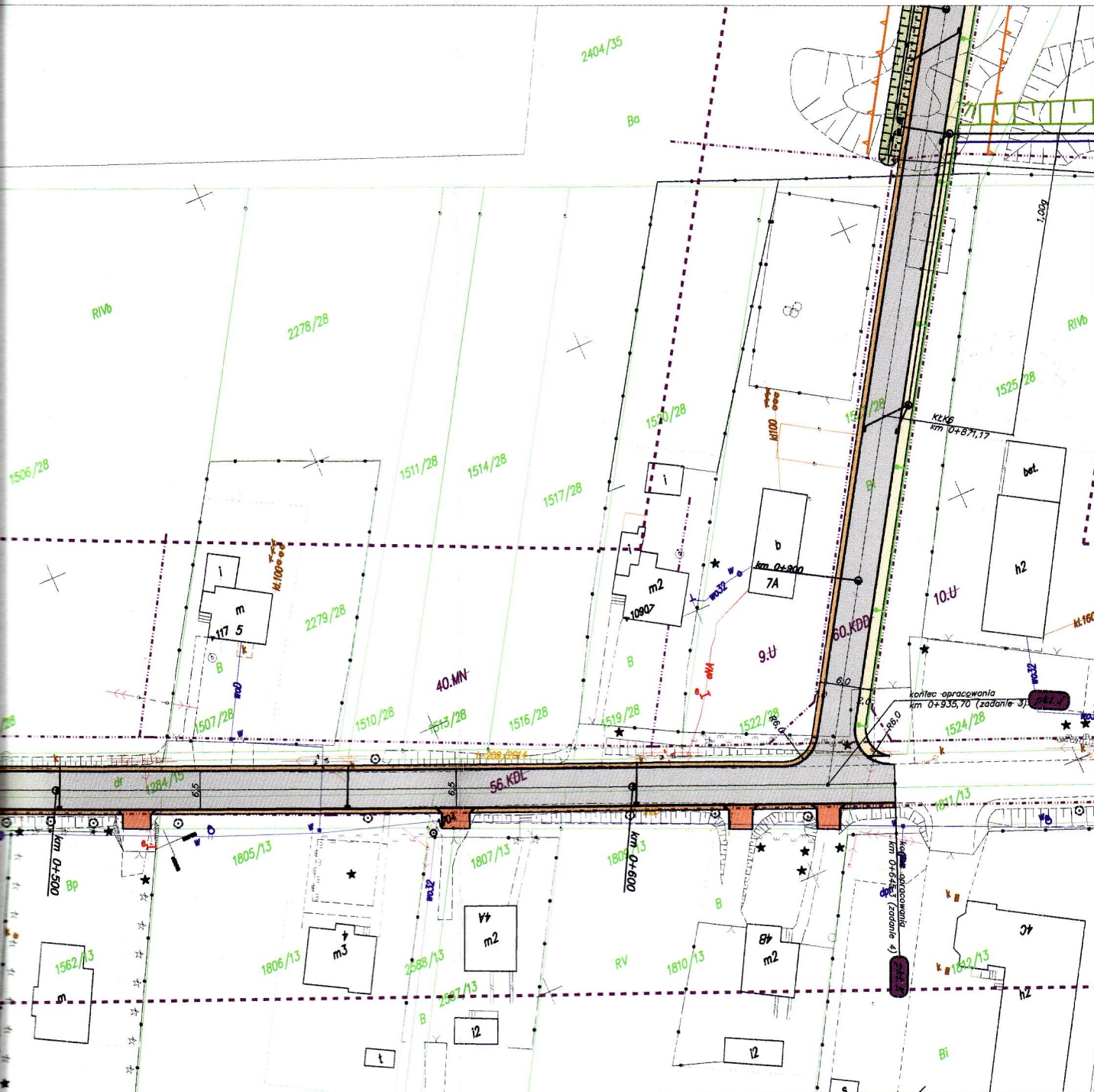
Rozdzielnik

1. Adresat
2. a/a

W załączeniu


Jeden egzemplarz ww. pisma wraz z podkładem mapowym

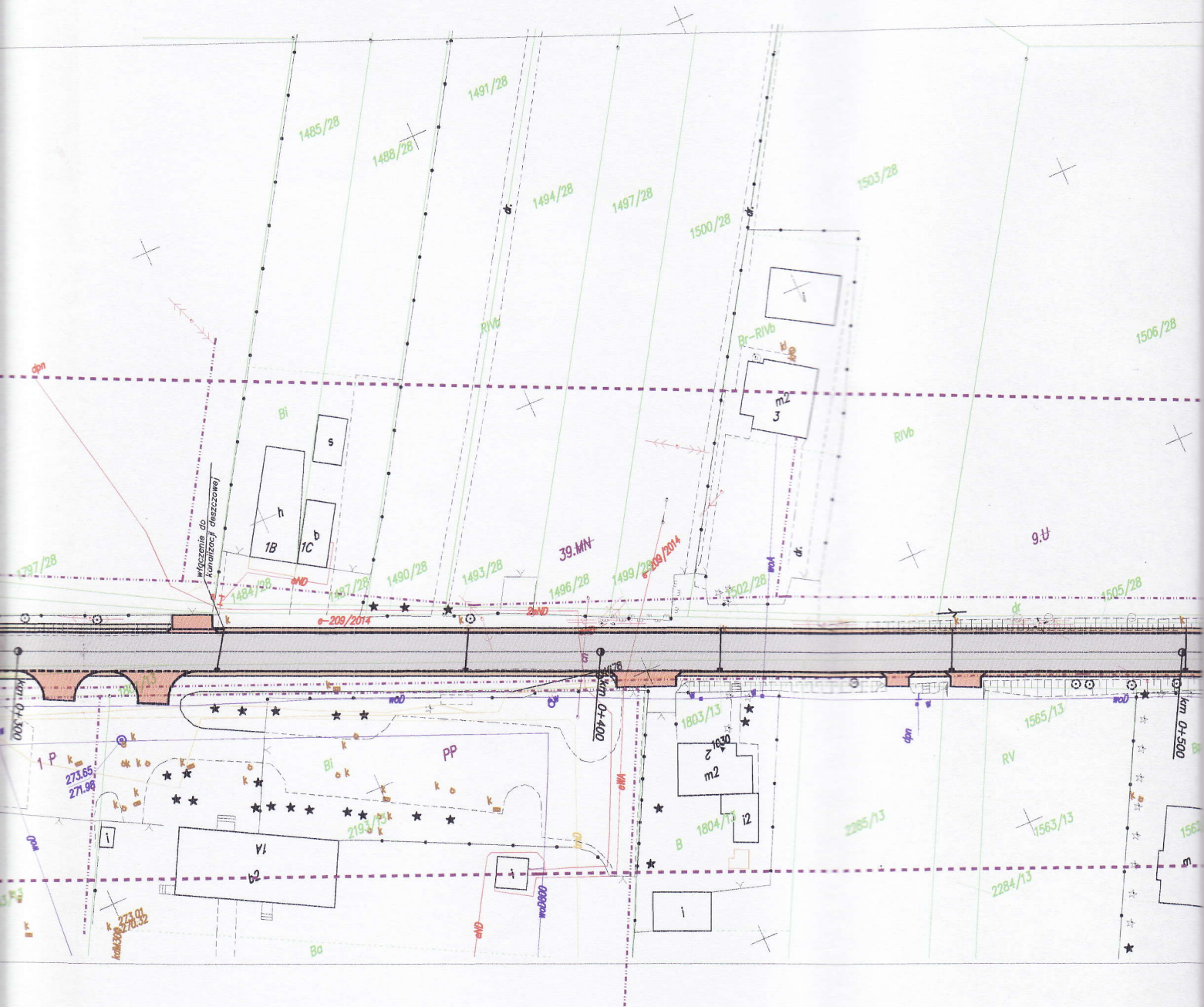
Faktura za powyższe uzgodnienie zostanie przesłana pocztą



- krawężnik najazdowy o wymiarach 15 x 22 cm na zjazdach
- krawężnik betonowy o wymiarach 15 x 30 cm
- projektowana sieć kanałizacji deszczowej:
 - studnia rewizyjna bet. \varnothing 1200 mm
 - studzienka ściekowa bet. \varnothing 500 mm z włazem jezdniowym
 - przykanalik z rur PCV \varnothing 160 mm
 - kolektor z rur PCV













-projekt. stóp SAL-N1 h=8m + oprawa Tececol
 -projekt. linia kablowa YAKY 4x35mm2

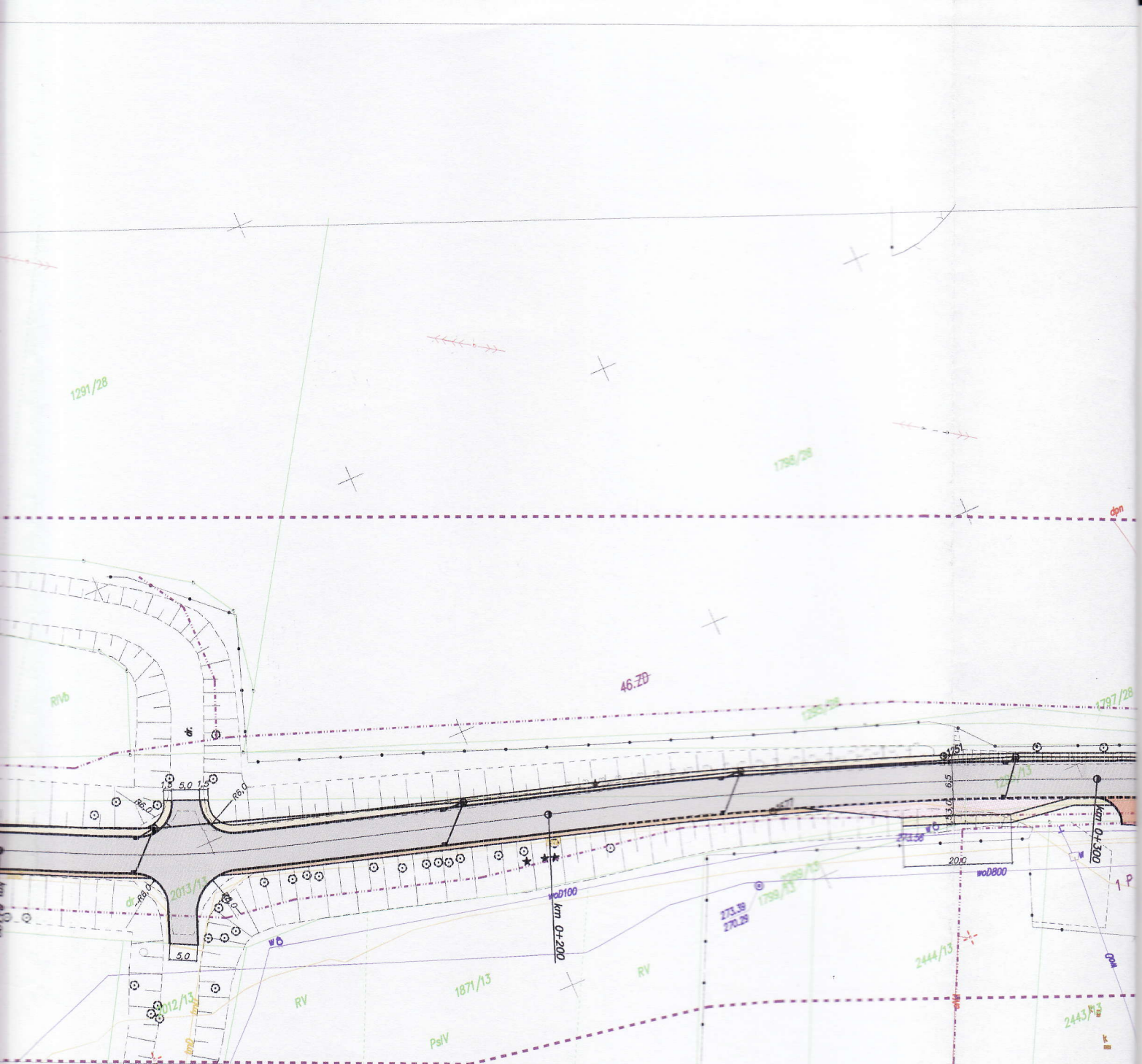
 BPU "ALDA" s.c.; Hanna i Janusz Franiczek Wodzisław Śl., ul. Skrzyszowska 39c		
Objekt:	"Budowa wewnętrznych dróg na terenach po KWK 1 Maja wraz z oświetleniem i odwodnieniem"	
Inwestor:	Miasto Wodzisław Śląski	Rys.Nr
Branża:	DROGOWA	skala: 1: 1000
Rysunek:	projekt zagospodarowania terenu zadanie 4	Data: 2.2016
Projektant:	mgr inż. Kinga Mlaś upr. bud. SLK/4166/POOD/12	Podpis:

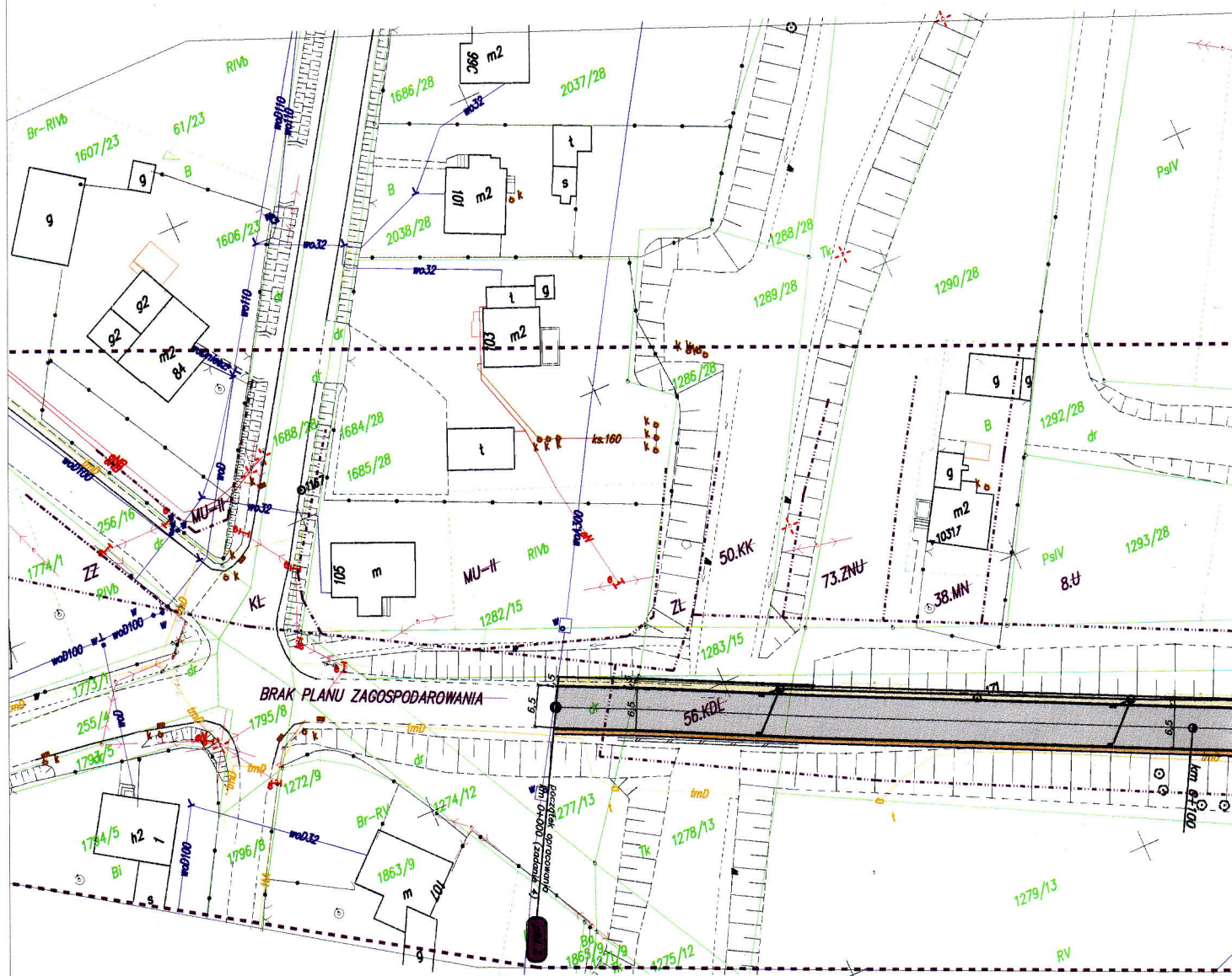


ŁĄCZY MAPĘ 1

Legenda

-  - jezdnia o nawierzchni bitumicznej szerokości 6,0m
-  - chodnik z brukowej kostki betonowej szer. 2,0m
-  - zjazd do posesji z kostki brukowej betonowej gr.8 cm
-  - zatoka autobusowa
-  - pobocze szer.1,0m utwardzone warstwą tłucznia
-  - projektowany rów przydrożny
-  - krawężnik na zjazd
-  - krawężnik
-  - projekt
-  - projekt
-  - projekt
-  - projekt





BRZ-RIvB

RIVb

MU-II

56.KDL

50.KK

73.ZNU

ZL

TK

dr

sz. 100

sz. 150

w0100

w032

w030

w020

w010

1774/1

1773/1

1794/5

1796/8

1795/8

1773/1

1738/5

1863/9

1771/13

1278/13

1863/9/17/9

1863/12/3

1775/12

1279/13

1293/28

1292/28

1289/28

1288/28

1286/28

1688/28

1685/28

1684/28

1688/78

1774/1

1773/1

1794/5

1796/8

1795/8

1773/1

1738/5

1863/9

1771/13

1278/13

1863/9/17/9

1863/12/3

1775/12

1279/13

1293/28

1292/28

1289/28

1288/28

1286/28

1688/28

1685/28

1684/28

1688/78

1774/1

1773/1

1794/5

1796/8

1795/8

1773/1

1738/5

1863/9

1771/13

1278/13

1863/9/17/9

1863/12/3

1775/12

1279/13

1293/28

1292/28

1289/28

1288/28

1286/28

1688/28

1685/28

1684/28

1688/78

1774/1

1773/1

1794/5

1796/8

1795/8

1773/1

1738/5

1863/9

1771/13

1278/13

1863/9/17/9

1863/12/3

1775/12

1279/13

1293/28

1292/28

1289/28

1288/28

1286/28

1688/28

1685/28

1684/28

1688/78

1774/1

1773/1

1794/5

1796/8

1795/8

1773/1

1738/5

1863/9

1771/13

1278/13

1863/9/17/9

1863/12/3

1775/12

1279/13

1293/28

1292/28

1289/28

1288/28

1286/28

1688/28

1685/28

1684/28

1688/78

1774/1

1773/1

1794/5

1796/8

1795/8

1773/1

1738/5

1863/9

1771/13

1278/13

1863/9/17/9

1863/12/3

1775/12

1279/13

1293/28

1292/28

1289/28

1288/28

1286/28

1688/28

1685/28

1684/28

1688/78

1774/1

1773/1

1794/5

1796/8

1795/8

1773/1

1738/5

1863/9

1771/13

1278/13

1863/9/17/9

1863/12/3

1775/12

1279/13

1293/28

1292/28

1289/28

1288/28

1286/28

1688/28

1685/28

1684/28

1688/78

1774/1

1773/1

1794/5

1796/8

1795/8

1773/1

1738/5

1863/9

1771/13

1278/13

1863/9/17/9

1863/12/3

1775/12

1279/13

1293/28

1292/28

1289/28

1288/28

1286/28

1688/28

1685/28

1684/28

1688/78

1774/1

1773/1

1794/5

1796/8

1795/8

1773/1

1738/5

1863/9

1771/13

1278/13

1863/9/17/9

1863/12/3

1775/12

1279/13

1293/28

1292/28

1289/28

1288/28

1286/28

1688/28

1685/28

1684/28

1688/78

1774/1

1773/1

1794/5

1796/8

1795/8

1773/1

1738/5

1863/9

1771/13

1278/13

1863/9/17/9

1863/12/3

1775/12

1279/13

1293/28

1292/28

1289/28

1288/28

1286/28

1688/28

1685/28

1684/28

Polska Spółka Gazownictwa sp. z o.o.
ul. M. Kasprzaka 25, 01-224 Warszawa
Oddział w Zabrze

Rejon Dystrybucji Gazu w Rybniku
ul. Bolesława Chrobrego 39, 44-200 Rybnik
tel. 32 422 34 19, 32 434 37 18
NIP 525 24 96 411
KRS 0000374001 REGON 142739519

Zaznaczony zakres jest wolny
od sieci rozdzielczej gazu.

Uzg. pism.

W-123/137/160010761/2016

Rybnik, dn.

06.04.2016

Małku Wj

ZASTĘPCA DIEROWNIKA
Rejon Dystrybucji Gazu w Rybniku

Zbigniew Kachel



Orange Polska
Hurt
Dostarczanie i Serwis Usług
Wydział Ewidencji i Zarządzania Danymi
o Infrastrukturze Katowice
ul. Francuska 101, 40-506 Katowice
tel.: 32 607 70 21 fax.: 32 396 64 81

BPU "ALDA" S.C.
Hanna i Janusz Franciczek
ul. Skrzyszowska 39c
44-300 Wodzisław Śl.

Katowice, 15 kwiecień 2016 r.

Numer pisma: TODDKA.IT.211-23454/16

Temat: Uzgodnienie projektowanej budowy dróg na terenach po KWK 1 Maja wraz z oświetleniem i odwodnieniem w Wodzisławiu Śl.

Szanowni Państwo,

informujemy, że uzgadniamy projektowaną budowę dróg na terenach po KWK 1 Maja wraz z oświetleniem i odwodnieniem w Wodzisławiu Śl.

Przy realizacji procesu budowy wymagane jest spełnienie następujących warunków, które są integralną częścią uzgodnienia:

1. Wykonawca jest zobowiązany zgłosić do Orange Polska S.A. prace w strefie sieci telekomunikacyjnej min. na 14 dni przed przystąpieniem do robót, powołując się na numer przedmiotowego pisma. Tryb i zasady zgłoszenia dostępne są na stronie: www.orange.pl/wniosekondzor. Wykonywanie prac na sieci Orange Polska S.A. bez zgłoszenia jest naruszeniem własności Orange Polska S.A. i będzie zgłaszane organom ścigania. Powiadomienie powinno zawierać nazwę i adres wykonawcy prac oraz telefon kontaktowy. Pismo należy kierować na adres:

Orange Polska S.A.
Obsługa Techniczna Klienta w Katowicach
Wydział Utrzymania Usług i Infrastruktury
ul. Francuska 101
40-506 Katowice
mail : DISU.RSWUUIBBH@orange.com

2. Roboty budowlano – montażowe w obrębie sieci telekomunikacyjnej wykonywać zgodnie z normami i przepisami obowiązującymi w budownictwie łączności ręcznie i pod nadzorem upoważnionego przedstawiciela Orange Polska S.A. Dostarczanie i Serwis Usług Obsługi Technicznej Klienta w Katowicach;
3. Lokalizację podziemnych urządzeń telekomunikacyjnych w terenie należy potwierdzić za pomocą przekopów kontrolnych, a w przypadku odkrycia w trakcie robót ziemnych urządzeń nienaniesionych na planie należy je zabezpieczyć i powiadomić użytkownika oraz inspektora nadzoru. Istniejącą sieć teletechniczną eksploatowaną przez Orange Polska S.A. pokazano na załączonym podkładzie geodezyjnym kolorem pomarańczowym;
4. W strefie projektowanych wykopów sieć teletechniczną zabezpieczyć przed uszkodzeniem. Istniejącą infrastrukturę telekomunikacyjną w miejscach nowych zjazdów indywidualnych i zatoki autobusowej należy

zabezpieczyć dwudzielnymi rurami ochronnymi typu AROT. Końce rur ochronnych powinny być wyprowadzone w obu kierunkach na odległość min.1m i uszczelnione pianką poliuretanową. Dodatkowe szczegóły zabezpieczenia ustalić na roboczo z naszym przedstawicielem. Koszty zabezpieczenia ponosi naruszający stan istniejący.

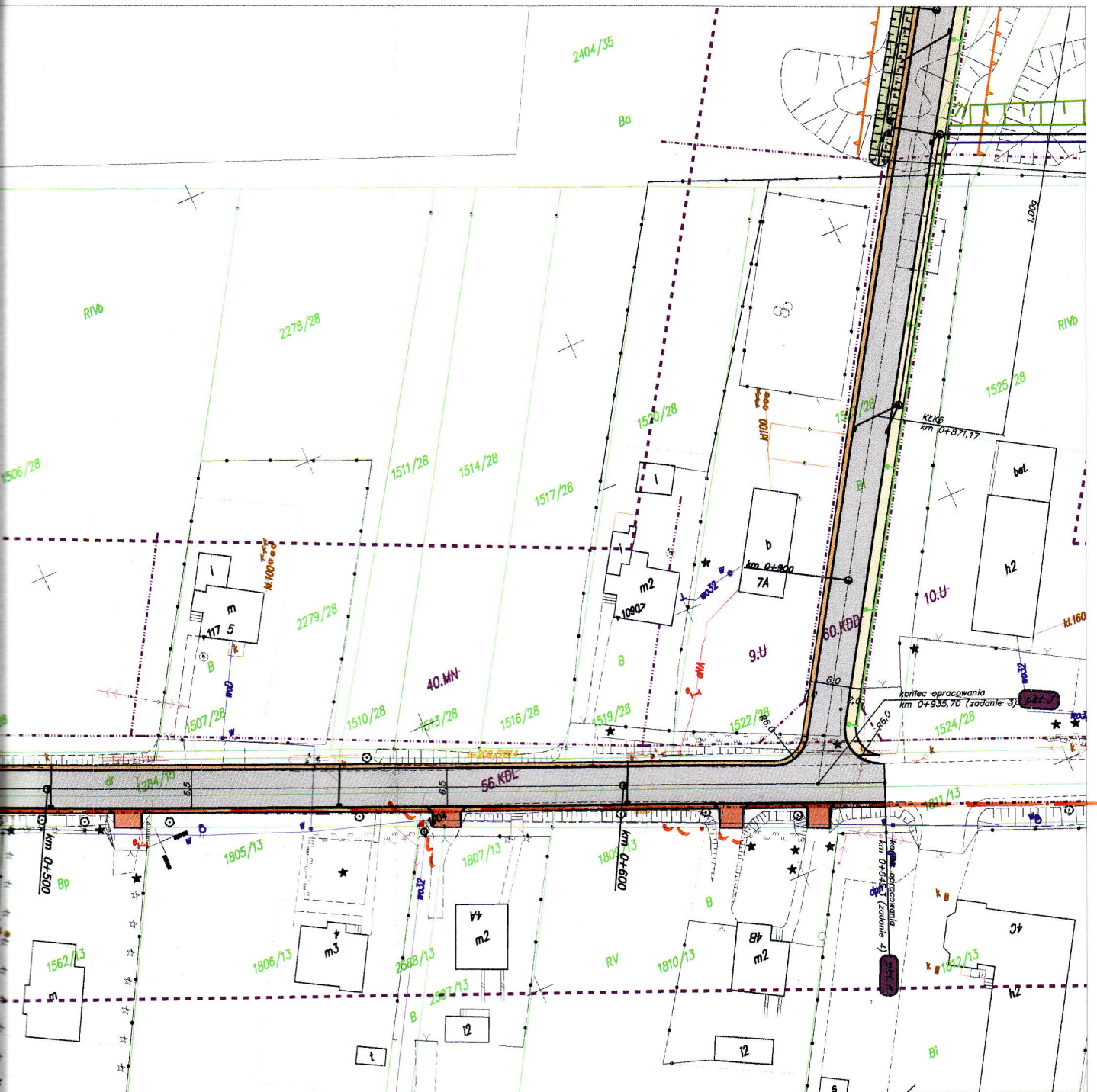
5. W przypadku zmiany rzędnych terenu należy uwzględnić regulację poziomu istniejącej infrastruktury telekomunikacyjnej doziemnej z zachowaniem normatywnego przykrycia, w stosunku do projektowanej niwelety.
 6. Miejsca zblżeń i skrzyżowań oraz elementy zanikowe sieci telekomunikacyjnej przed ich zasypaniem podlegają obowiązkowi zgłoszenia użytkownikowi, tj. Wydział Utrzymania Usług i Infrastruktury w Katowicach ul. Francuska 101, 40-506 Katowice.
 7. Po zakończeniu prac inwestor jest zobowiązany do pisemnego zgłoszenia z 14-dniowym wyprzedzeniem na adres podany w punkcie 1 niniejszego pisma – wykonane zadanie do odbioru technicznego w zakresie miejsc kolizyjnych z sieciami teletechnicznymi oraz otrzymania pisemnej akceptacji w formie protokołu odbioru lub notatki służbowej.
 8. W przypadku konieczności zmiany przebiegu urządzeń teletechnicznych wynikłych z uwarunkowań projektowych należy na koszt naruszającego stan istniejący, opracować projekt i wykonać przebudowę istniejących urządzeń.
 9. W przypadku uszkodzenia infrastruktury teletechnicznej, w szczególności w wyniku niedotrzymania wymagań i warunków określonych w niniejszym dokumencie, Orange Polska S.A., obciąży sprawcę pełnymi kosztami naprawy oraz odszkodowaniem za straty związane między innymi z wypłaconymi bonifikatami i karami wynikającymi z zawartych przez Orange Polska S.A umów z klientami, a także innymi karami administracyjnymi.
- Łączna wysokość roszczeń Orange Polska S.A w stosunku do sprawcy uszkodzenia może sięgać nawet kwoty kilkuset tysięcy złotych polskich.
10. Niniejsze uzgodnienie ważne jest 1 rok od daty jego wydania.

Orange Polska S.A. Wydział Ewidencji i Zarządzania Danymi o Infrastrukturze Katowice otrzymał do celów służbowych 1 kpl. planów z przedmiotowego uzgodnienia.

Z poważaniem

Iwona Tatar

Starszy Specjalista ds. Ewidencji i Zarządzania
Danymi o Infrastrukturze Katowice



Orange Polska S.A.

Dostarczanie i Serwis Usług
Wydział Ewidencji i Zarządzania Danymi
o Infrastrukturze 1 - Katowice

ul. Francuska 101, 40-506 Katowice
TODDIA II. 24-23454/16
Katowice, dn. 15.04.2016

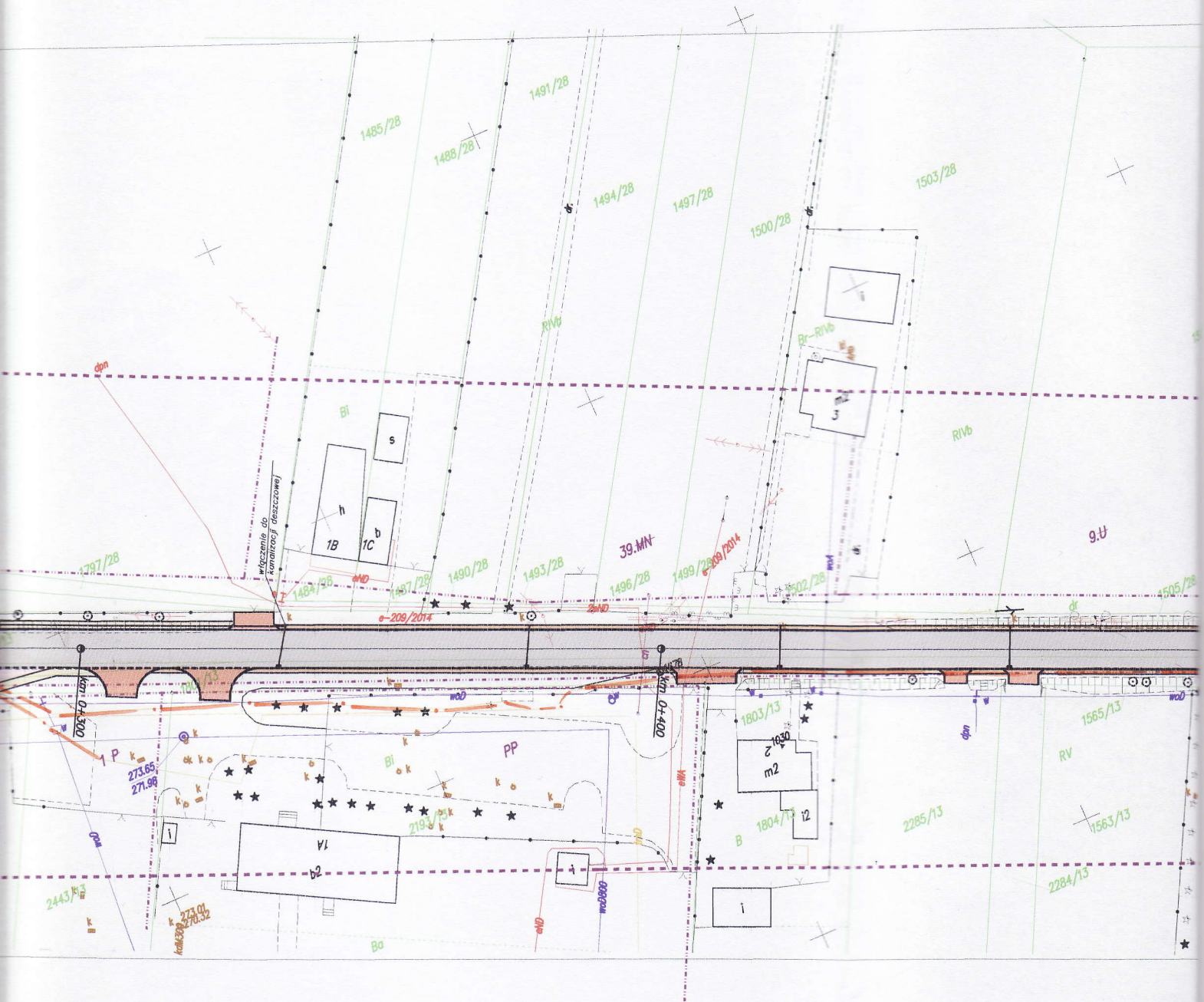
Kategorycznie zabraniaamy prowadzenia robót sprzętem mechanicznym w odległości mniejszej niż 2.0 m od zlokalizowanego punktem kontrolnym naszego kabla.

- krawężnik najazdowy o wymiarach 15 x 22 cm na zjazdach
- krawężnik betonowy o wymiarach 15 x 30 cm

- projektowana sieć kanalizacji deszczowej:
 - studnia rewizyjna bet. \varnothing 1200 mm
 - studzienka ściekowa bet. \varnothing 500 mm z włazem jezdniowym
 - przykanalik z rur PCV \varnothing 160 mm
 - kolektor z rur PGV







- projekt. słup SAL-N1 h=8m + oprawa Teceo1
- projekt. linia kablowa YAKY 4x35mm²

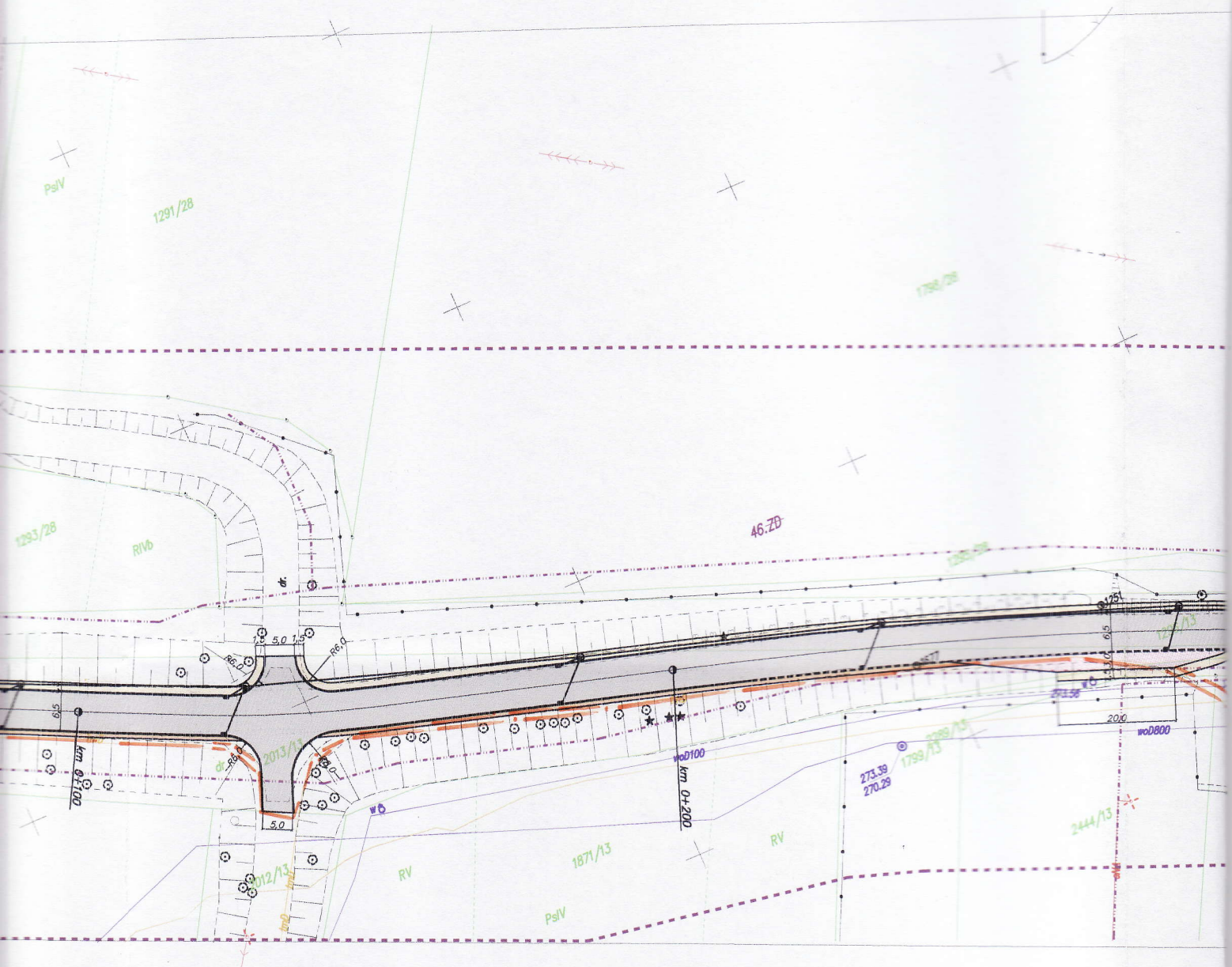
BPU "ALDA"s.c.; Hanna i Janusz Franciczek		
Wodzistaw Śl., ul. Skrzyszowska 39c		
Objekt:	"Budowa wewnętrznych dróg na terenach po KWK 1 Maja wraz z oświetleniem i odwodnieniem"	
Inwestor:	Miasto Wodzistaw Śląski	Rys.Nr
Branża:	DROGOWA	skala: 1: 1000
Rysunek:	projekt zagospodarowania terenu zadanie 4	Data: 2.2016
Projektant:	mgr inż. Kinga Mias upr. bud. SLK/4166/POOD/12	Podpis:



ŁĄCZY MAPĘ 1

Legenda

-  - jezdnia o nawierzchni bitumicznej szerokości 6,0m
-  - chodnik z brukowej kostki betonowej szer. 2,0m
-  - zjazd do posesji z kostki brukowej betonowej gr.8 cm
-  - zatoka autobusowa
-  - pobocze szer.1,0m utwardzone warstwą tłucznią
-  - projektowany rów przydrożny





Przedsiębiorstwo Gospodarki Wodnej i Rekultywacji Spółka Akcyjna

44 - 335 Jastrzębie - Zdrój, ul. Chlebowa 22

KRS 0000082499 Sąd Rejonowy w Gliwicach X Wydział Gospodarczy KRS, NIP: 633-000-51-27

Kapitał zakładowy 52.411.840 zł Kapitał wpłacony 52.411.840 zł



Jastrzębie - Zdrój, 09.09.2016 r.



Laboratorium Badawcze
Wody i Ścieków
PN-EN ISO/IEC 17025:2005



AB 972



Zweryfikowany
system zarządzania
środowiskowego
REG.NO. PL - 224 - 007 - 20



2009
LEADER
POLSKIEJ
EKOLOGII



ZŁOTY MEDAL
POLSKA INTERNATIONAL FIRM
THE GOLD MEDAL

Prezes Zarządu:
Jacek Pustelnik

Z-ca Prezesa Zarządu
ds. Ekonomiczno
- Finansowych Spółki:
Adam Mańka

tel. 32 47-630-73
fax. 32 47-630-70

www.pgwir.pl

e-mail:
sekretariat@pgwir.pl



Punkt załadunkowy soli:
44-230
Czerwionka-Leszczyny
ul. Młyńska 24
tel. +48 32 42-70-280

Biuro Projektowo-Usługowe

„ALDA” S.C.

ul. Skrzyszowska 39C

44 – 300 Wodzisław Śląski

Wasze pismo z dnia 05.09.2016 r. Znak:

Nasz znak: TP/12541/16

Sprawa: Projektu pn.: „Budowa dróg na terenach po KWK 1 Maja wraz z oświetleniem i odwodnieniem” w Wodzisławiu Śląskim

W odpowiedzi na Wasze pismo w sprawie inwestycji pn.: „Budowa dróg na terenach po KWK 1 Maja wraz z oświetleniem i odwodnieniem” - zadanie 4 w Wodzisławiu Śląskim informujemy, że akceptujemy przedstawiony nam projekt.

Z poważaniem

Przedsiębiorstwo Gospodarki Wodnej
i Rekultywacji S.A.
PREZES ZARZĄDU

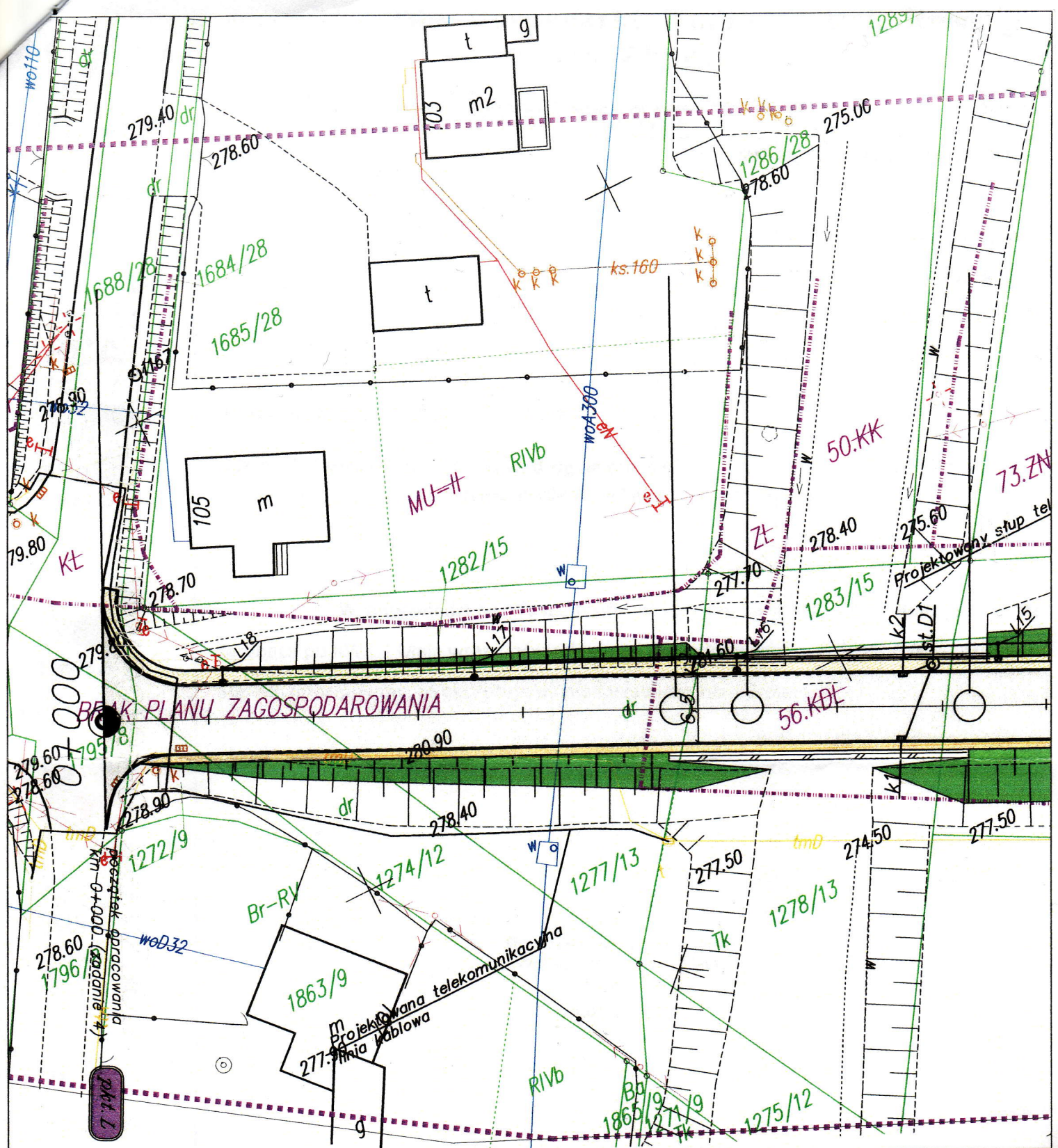
Jacek Pustelnik

Przedsiębiorstwo Gospodarki
Wodnej i Rekultywacji S.A.
Prokurent

Andrzej Sokół

Załącznik:
projekt zagospodarowania terenu – 1 szt.

26e



BRUK PLANU ZAGOSPODAROWANIA

<p>BPU "ALDA" s.c.; Hanna i Janusz Franciczek Wodzisław Śl., ul. Skrzyszowska 39c</p>		
Obiekt:	<p>"Budowa dróg na terenach po KWK 1 Maja wraz z oświetleniem i odwodnieniem"</p>	
Inwestor:	Miasto Wodzisław Śląski	Rys.Nr
Branża:	DROGOWA	skala: 1: 500
Rysunek:	projekt zagospodarowania terenu – zadanie 4	Data: 08.2016
Projektant:	mgr inż. Janusz Franciczek upr. bud.711/88	Podpis:
	mgr inż. Kinga Mias upr. bud. SLK/4166/P00D/12	Podpis:

TAURON Dystrybucja S.A.
Oddział w Gliwicach
ul. Portowa 14a, 44-102 Gliwice
Klienci Indywidualni: tel. +48 32 303 0 303
Klienci Biznesowi: tel. +48 32 303 0 101



Adres do korespondencji:
ul. Barlickiego 2, 44-100 Gliwice
info@tauron-dystrybucja.pl
Gliwice, dnia 11 kwiecień 2016
TDO11/OMD/AE/1482/S16/023223/2016

Biuro Projektowo-Usługowe "ALDA" S.C. Hanna i Janusz Franciczek
ul. Skrzyszowska 39C
44-300 Wodzisław Śląski

Dotyczy: wniosku o naniesienie uzbrojenia terenu - uzgodnienie projektowanych dróg na terenach po KWK 1 Maja wraz z odwodnieniem i oświetleniem w Wodzisławiu Śląskim

Odpowiadając na pismo z dnia 31-03-2016 informujemy, że zachodzi kolizja projektowanej inwestycji z naszymi urządzeniami.

Na załączonych planach naniesiono orientacyjne przebiegi linii napowietrznych SN oraz kabli SN, nN, oświetlenia ulicznego wraz z klauzulami informacyjnymi umieszczonymi na odwrocie map, do których należy się bezwzględnie stosować.

Istniejące na wskazanym terenie linie napowietrzne nN należy zinwentaryzować we własnym zakresie.

Wszelkie zbliżenia i skrzyżowania projektowanej inwestycji z naszymi urządzeniami należy wykonać zgodnie z przepisami i normami BHP i PBUE.

Dokładne położenie naniesionych kabli (w miejscach kolizji) należy ustalić za pomocą przekopów kontrolnych, wykonanych ręcznie (bez użycia sprzętu mechanicznego). Odpowiedzialność za stosowanie bezpiecznych metod pracy, oraz ewentualne uszkodzenia naszych urządzeń ponosi kierujący pracami tj. osoba z uprawnieniami do robót elektrycznych, względnie kierownik budowy lub właściciel obiektu. Należy zlecić płatny nadzór nad prowadzonymi robotami do Spółki TAURON Dystrybucja Serwis S.A 53-314 Wrocław ul. PI Powstańców Śląskich 20, zlecenie wysłać na adres Rybnik ul. Sławików 8

Na wskazanym terenie nie posiadamy urządzeń elektroenergetycznych WN i teletechnicznych.

Ponadto informujemy, że na danym terenie mogą znajdować się urządzenia elektroenergetyczne i teletechniczne niebędące własnością TAURON Dystrybucja S.A. Oddział w Gliwicach.

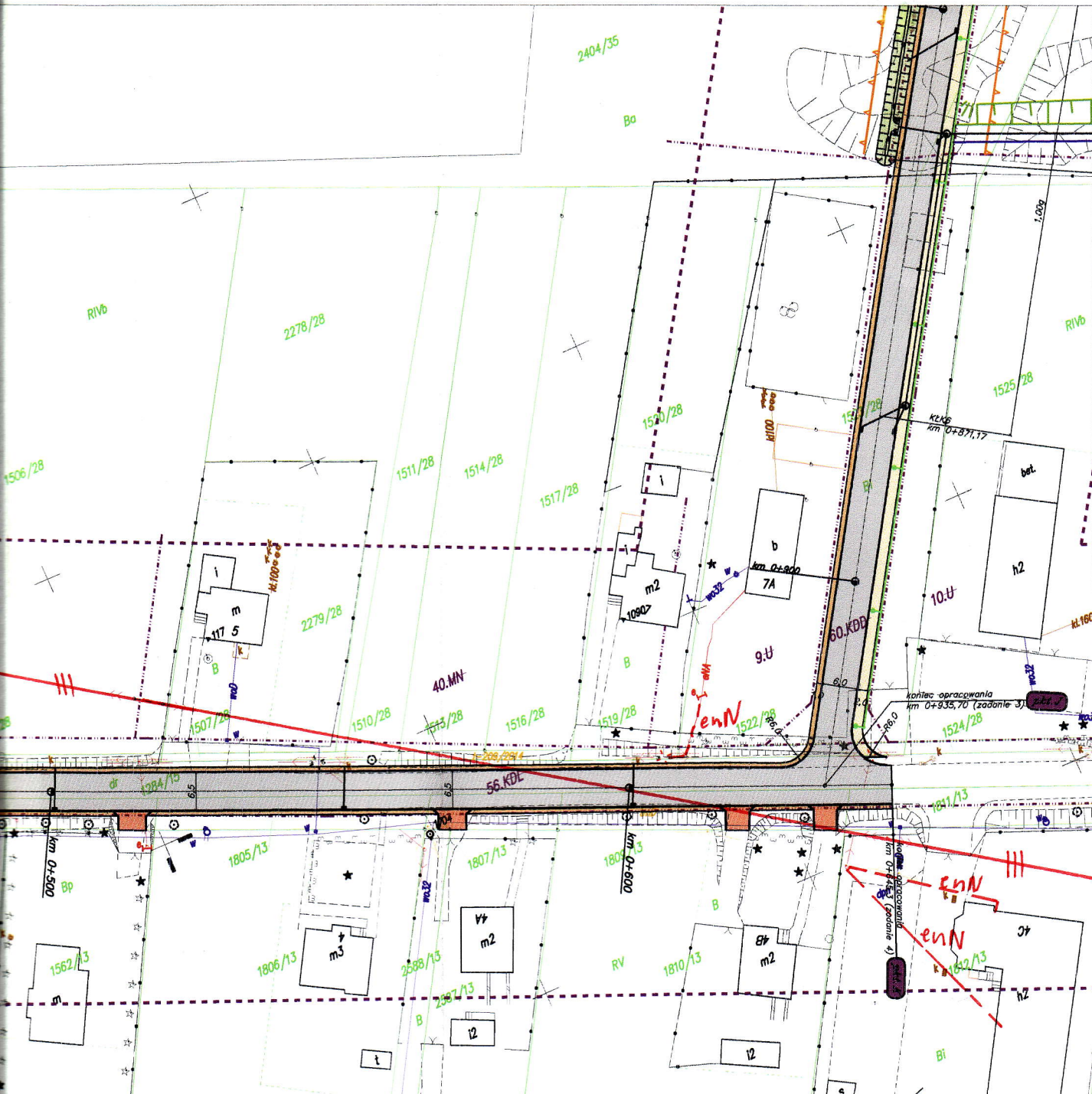
Ważność uzgodnienia ustala się na okres dwóch lat, licząc od daty niniejszego pisma.

Sprawę o wydanie warunków zabezpieczeń lub przebudowy naszych urządzeń skierowano wraz z mapą z naniesioną siecią energetyczną do Wydziału Eksploatacji. Opracowane warunki przez Wydział Eksploatacji wraz z mapą na której naniesiono sieć energetyczną zostaną przesłane do Państwa pocztą.


Faktura VAT zostanie przesłana odrębną pocztą
Kopia: OMD

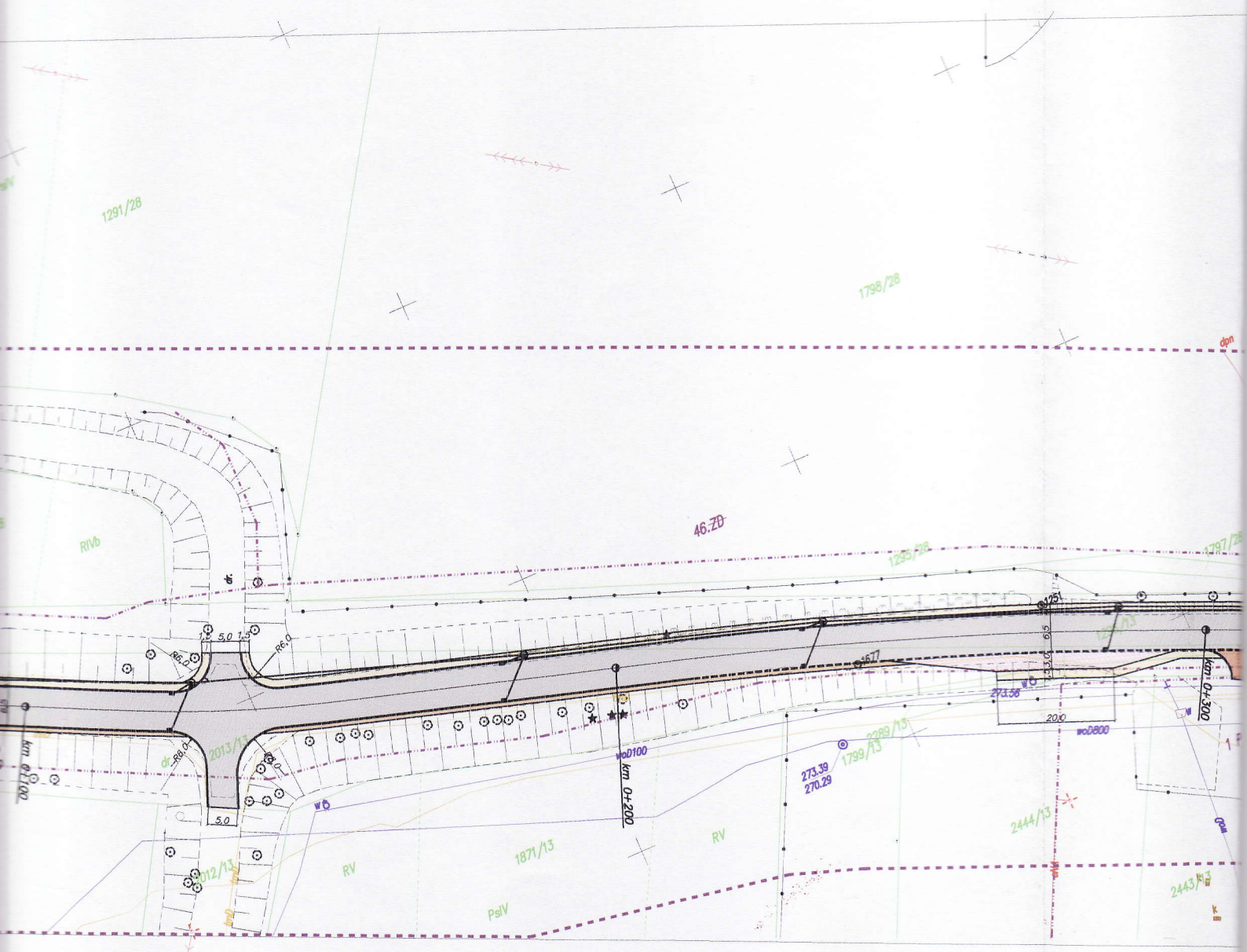
TAURON Dystrybucja S.A.
Pełnomocnik

Andrzej Erenz



- krawężnik najazdowy o wymiarach 15 x 22 cm na zjazdach
- krawężnik betonowy o wymiarach 15 x 30 cm
- projektowana sieć kanałcji deszczowej:
 - studnia rewizyjna bet. \varnothing 1200 mm
 - studzienka ściekowa bet. \varnothing 500 mm z włazem jezdniowym
 - przykanalik z rur PCV \varnothing 160 mm
 - kolektor z rur PCV
- projekt. słup SAL-N1 h=8m + oprawa Teceol
- projekt. linia kablowa YAKY 4x35mm²

 BPU "ALDA"s.c.; Hanna i Janusz Franciczek Wodzisław Śl., ul. Skrzyszowska 39c		
Obiekt:	"Budowa wewnętrznych dróg na terenach po KWK 1 Maja wraz z oświetleniem i odwodnieniem"	
Inwestor:	Miasto Wodzisław Śląski	Rys.Nr
Branża:	DROGOWA	skala: 1: 1000
Rysunek:	projekt zagospodarowania terenu zadanie 4	Data: 2.2016
Projektant:	mgr inż. Kinga Mias upr. bud. SLK/4166/P00D/12	Popis:



Wodzisław Śl. 14.04.2016 r.

Biuro Projektowo-Usługowe
 „ALDA” S.C.
 ul. Skrzyszowska 39 c
 44-300 WODZISŁAW ŚLASKI

TT/w459/²⁴⁸¹...../2016

Dotyczy: **Uzgodnienie projektu pn. „Budowa wewnętrznych dróg na terenach po KWK 1 Maja wraz z oświetleniem i odwodnieniem” w Wodzisławiu Śl..**

W odpowiedzi na wniosek z dnia 31.03.2016 r. w przedmiotowej sprawie informujemy, że na projekt zagospodarowania terenu wniesiono orientacyjny przebieg sieci wodociągowej i kanalizacji sanitarnej będącej w eksploatacji PWiK Sp. z o.o. w Wodzisławiu Śl.

Zadanie projektowe pod względem lokalizacyjnym uzgadniamy przy zachowaniu następujących warunków:

1. na etapie realizacji robót Inwestor wykona we własnym zakresie, w porozumieniu z PWiK Sp. z o.o., wykopy kontrolne celem stwierdzenia zagłębienia sieci będącej w eksploatacji PWiK Sp z o.o. oraz podjęcia dalszych działań dotyczących ewentualnego jej przegłębienia;
2. istniejące urządzenia wod. - kan. (skrzynki zasuw, pokrywy studni) należy dostosować do projektowanej niwelety terenu;
3. w przypadku gdy na etapie realizacji robót zaistnieje konieczność zmiany niwelety terenu w stosunku do projektowanej, a co za tym idzie konieczne będzie przegłębienie sieci wodociągowej będącej w eksploatacji PWiK Sp. z o.o., roboty związane z jej przegłębieniem wykona Inwestor we własnym zakresie oraz na własny koszt, pod nadzorem oraz na zasadach określonych przez tutejsze przedsiębiorstwo;
4. przed rozpoczęciem robót należy zlecić obowiązkowo nadzór branżowy w tutejszym przedsiębiorstwie powołując się na numer i datę niniejszego pisma;
5. zabrania się prowadzenia robót ziemnych sprzętem zmechanizowanym w odległości mniejszej niż 1 m (z obu stron) od zlokalizowanych przekopami kontrolnymi przewodów wodociągowych.
6. pismo stanowi załącznik do projektu budowlanego;
7. ważność niniejszych warunków wygasa po okresie 3 lat od daty wydania.

Załącznik: 1 x projekt zagospodarowania terenu

Kopia: 1 x DF 1 x TT

Sprawę prowadzi:
 Dział TT – Eugeniusz Jasita
 tel. 32 455 2634 wew. 345

CZŁONEK ZARZĄDU
 Dyrektor ds. Technicznych

mgr inż. Katarzyna Machowska-Bujak



Przedsiębiorstwo Wodociągów i Kanalizacji
Spółka z o.o.
44-300 Wodzisław Śl., ul. Markłowicka 15
NIP 647 - 20 - 74 - 552
Dział Przygotowania Inwestycji
i Nadzoru Budowlanego

istniejąca wodociąg

ZAŁĄCZNIK DO PISMA

nr *TT/Wk.59/248/12016*
z dnia *14.04.16.*
INSPEKTOR NADZORU
Podpis *[Signature]*
upr. bud. inż. gminnej 446/87

Eugeniusz Jasita

- krawężnik najazdowy o wymiarach 15 x 22 cm na zjazdach

- krawężnik betonowy o wymiarach 15 x 30 cm

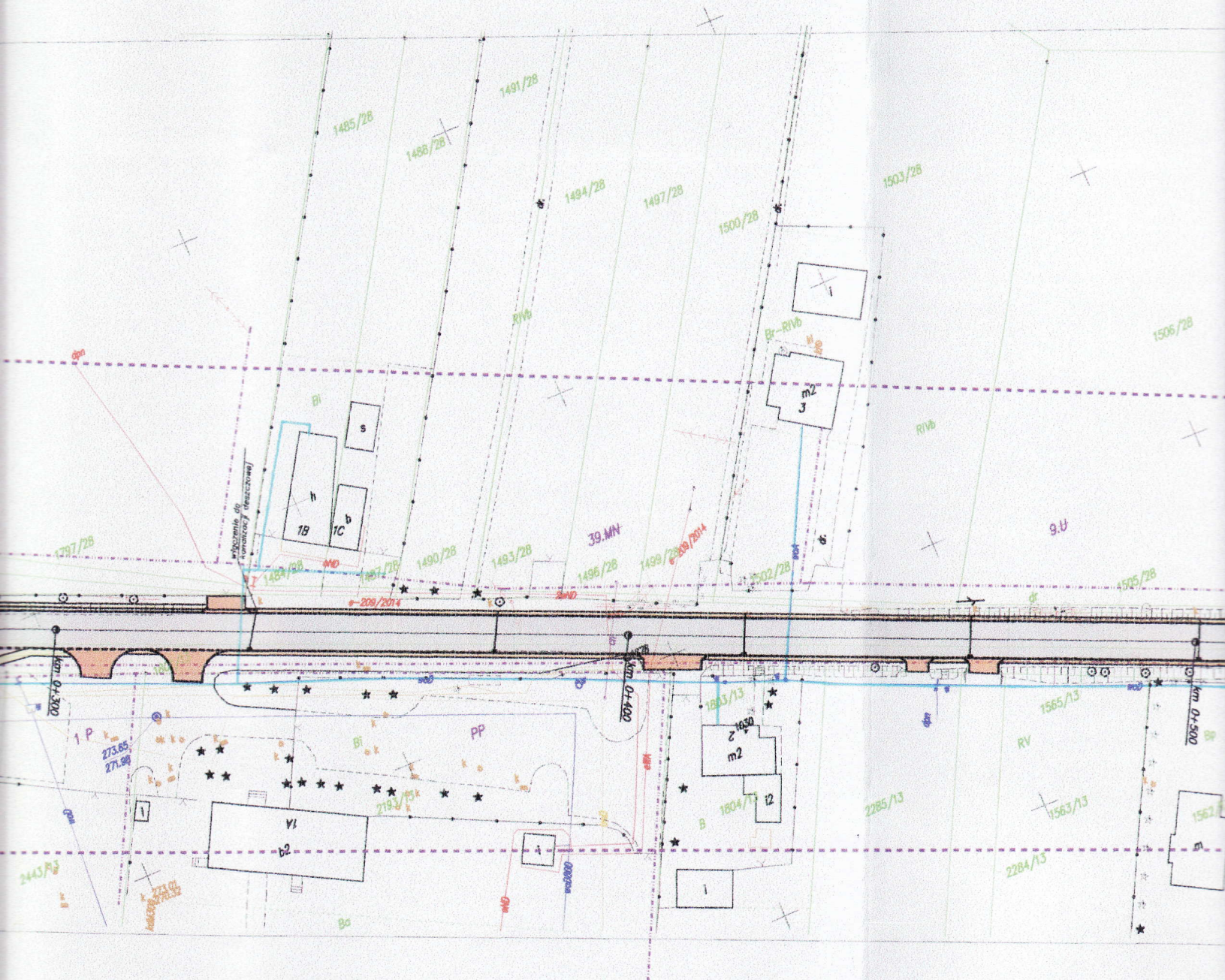
- projektowana sieć kanałcji deszczowej:
 - studnia rewizyjna bet. \varnothing 1200 mm
 - studzienka ściękowa bet. \varnothing 500 mm z wjazdem jezdniowym
 - przykanalik z rur PCV \varnothing 160 mm
 - kolektor z rur PCV

-projekt słup SAL-NI h=8m + oprawa Teceo1

-projekt linia kablowa YAKY 4x35mm2












BPU "ALDA" s.c.; Hanna i Janusz Franiczek	
ALDA	
Wodzisław Śl., ul. Skrzyszowska 39c	
Obiekt:	"Budowa wewnętrznych dróg na terenach po KWK 1 Maja wraz z oświetleniem i odwodnieniem"
Inwestor:	Miasto Wodzisław Śląski
Branża:	DROGOWA
Rysunek:	projekt zagospodarowania terenu zadanie 4
Projektant:	mgr inż. Kinga Miał upr. bud. SLK/4166/POOD/12
Rys.Nr	
skala:	1:1000
Data:	2.2016

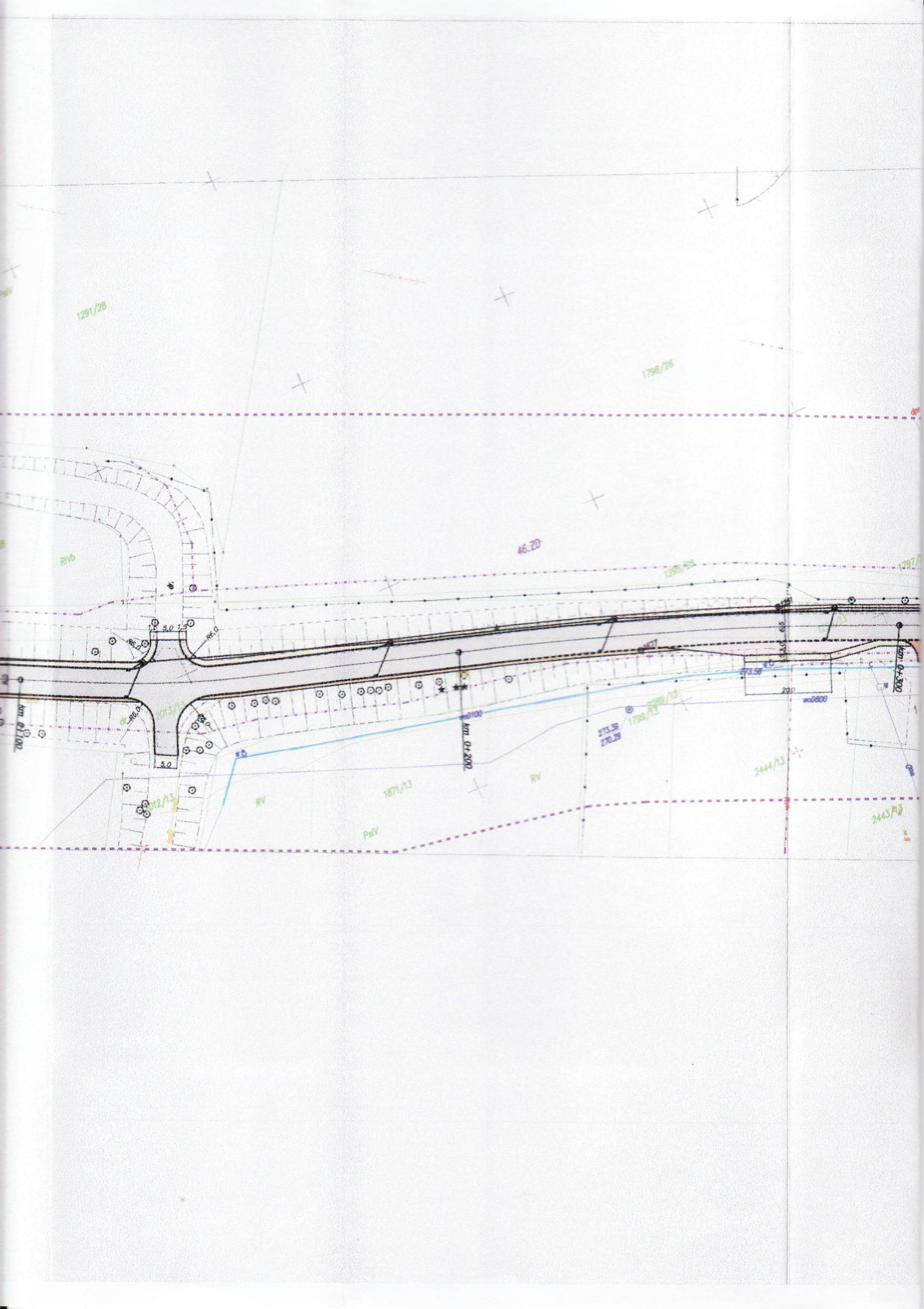
TT



ŁĄCZY MAPE 1

Legenda

-  - jezdnia o nawierzchni bitumicznej szerokości 6,0m
-  - chodnik z brukowej kostki betonowej szer. 2,0m
-  - zjazd do posesji z kostki brukowej betonowej gr.8 cm
-  - zatoka autobusowa
-  - pobocze szer.1,0m utwardzone warstwą tłucznią
-  - projektowany rów przydrożny
-  - krawężnik na zjazd
-  - krawężnik
-  - projekto
-  - projekt.
-  - projekt.



Syrynia, 09 stycznia 2017 r.

ZP.51.13.2016

Sz. P.
Janusz Franciczek
Biuro Projektowo – Usługowe „ALDA” S.C.
Hanna i Janusz Franciczek
ul. Skrzyszowska 39C
44-300 Wodzisław Śląski

działający jako pełnomocnik:

Gminy Miasta Wodzisławia Śląskiego
ul. Bogumińska 4
44-300 Wodzisław Śląski

W odpowiedzi na pismo z dnia 28 grudnia 2016 r. niniejszym uzgadniam dokumentację projektową pn.: „Budowa dróg na terenach po KWK 1 Maja wraz z oświetleniem i odwodnieniem – zadanie 4”, wg załączonych map i w odniesieniu do pasa drogowego drogi powiatowej nr 5021S ul. Mszańskiej w Wodzisławiu Śląskim przy zachowaniu następującego warunku:

- 1) w przypadku konieczności uzyskania zezwolenia na odstępstwo od warunków technicznych określonych w rozporządzeniu Ministra Transportu i Gospodarki Morskiej z dnia 2 marca 1999 r. w sprawie warunków technicznych, jakim powinny odpowiadać drogi publiczne i ich usytuowanie (tekst jednolity Dz. U. z 2016 r. poz. 124) w kwestii budowy chodnika o szerokości 1,5 m zamiast o wymaganej szerokości 2,0 m strona jest zobowiązana do jego uzyskania.

Niniejsze uzgodnienie nie jest zezwoleniem na prowadzenie robót w pasie drogowym, o które inwestor winien wystąpić do zarządcy drogi po dokonaniu zgłoszenia budowy właściwemu organowi administracji architektoniczno – budowlanej lub po uzyskaniu decyzji o pozwoleniu na budowę.


Integralną część uzgodnienia stanowi projekt opieczętowny przez Powiatowy Zarząd Dróg w Wodzisławiu Śląskim.

Załączniki:

- 1 egz. opieczętownej dokumentacji projektowej

Otrzymują:

- Janusz Franciczek
Biuro Projektowo – Usługowe „ALDA” S.C.
Hanna i Janusz Franciczek
ul. Skrzyszowska 39C
44-300 Wodzisław Śląski
- PZD a/a
ZP/4394/DK

Z upoważnienia
ZARZĄDU POWIATU

mgr **Janusz Wójcik**
Dyrektor Powiatowego
Zarządu Dróg

TAURON Dystrybucja S.A.
Oddział w Gliwicach
ul. Portowa 14a, 44-102 Gliwice
Klienci indywidualni: tel. +48 32 303 0 303
Klienci biznesowi: tel. +48 32 303 0 101



Adres do korespondencji:
ul. Barlickiego 2, 44-102 Gliwice
info@tauron-dystrybucja.pl

Jastrzębie-Zdrój, dnia 19. 04. 2016r.

Miasto Wodzisław Śl.
Ul. Bogumińska 4
44-300 Wodzisław

TDO11 / OME / JA / DT / 165 / 139 / 2016

WARUNKI TECHNICZNE USUNIĘCIA KOLIZJI SIECI ELEKTROENERGETYCZNEJ.

W związku z kolizją projektowanej przez Państwa inwestycji:

Budowa dróg na terenach po KWK 1 Maja wraz z oświetleniami odwodnieniem w Wodzisławiu Śl.

z istniejącą infrastrukturą energetyczną podajemy poniżej warunki usunięcia kolizji istniejących urządzeń elektroenergetycznych, stanowiących składnik majątku TAURON Dystrybucja S.A.:

1. Kolidujące istniejące kable nN typu YAKY 4x2400 realcji
STW946 – ZK 114045 MITKO
STW946 – ZK 114044 STADREM
ST W946 – ZK 114053
ZK 114050 – ZK 114051
należy przebudować poza obszar kolizji stosując wstawki kablami typu YAKXS 4 x 240mm² wraz z osprzętem termokurczliwym
2. Kolidujące kable nN typu YAKY 4x240mm² realcji
STW946 – ZK 114044 STADREM
należy w miejscu projektowanej drogi osłonić rurami osłonowymi AROT PS 160 koloru niebieskiego.

UWAGA

Przez teren inwestycji przebiega czynny kabel 20kV relacji ST W946 – ST WY62 Wilchwy Azis nie będący własnością Tauron Dystrybucja S.A. Sposób zabezpieczenia bądź przebudowy uzgodnić należy z właścicielem urządzenia.

3. Usunięcie kolizji należy zrealizować w sposób umożliwiający realizację planowanych zmian w zagospodarowaniu terenu z zachowaniem dotychczasowych funkcji, relacji i parametrów elementów sieci dystrybucyjnej umożliwiających jej właścicielowi prowadzenie działalności statutowej w sposób nie gorszy niż przed usunięciem kolizji.
4. Na cały zakres prac należy opracować kompletną dokumentację techniczną i prawną którą należy przedstawić do uzgodnienia w TAURON Dystrybucja S.A. Oddział Gliwice – Wydział Eksploatacji Jastrzębie ul. Wrocławska 16 Jastrzębie Zdrój oraz uzyskać wymagane prawem uzgodnienia i decyzje administracyjne.
5. Przy opracowaniu dokumentacji technicznej należy korzystać z rozwiązań typowych i powtarzalnych oraz zachować wymagania zawarte w aktualnie obowiązujących przepisach i standardach TAURON Dystrybucja S.A.

6. Należy uzyskać zgodę na wymagane odpłatne wyłączenia odpowiednich urządzeń energetycznych oraz ustalić nadzór służb energetycznych.
7. Wszelkie prace na istniejących urządzeniach energetycznych będących własnością TAURON Dystrybucja S.A. wykonywać z zachowaniem szczególnych środków ostrożności pod nadzorem służb energetycznych TAURON Dystrybucja Serwis S.A. – Region Jastrzębie a następnie zgłosić celem dokonania odbioru robót zanikowych, a po zakończeniu realizacji całego zakresu prac zgłosić je do końcowego odbioru technicznego.
8. Prace przy urządzeniach energetycznych powinny być wykonywane przez firmę działającą w branży elektrycznej, przez pracowników posiadających odpowiednie kwalifikacje, zgodnie z obowiązującymi normami i przepisami.
9. W przypadku występowania kabli elektroenergetycznych zabrania się prowadzenia robót ziemnych sprzętem mechanicznym w odległości mniejszej niż 2 m od kabla zlokalizowanego przekopem kontrolnym. Kable można odkopać tylko do strefy ochronnej tj. folii lub cegły – zabrania się odkrywania czynnych kabli energetycznych.
10. Po zakończeniu usunięcia kolizji sieci należy uaktualnić mapy geodezyjne z naniesieniem tychże do Państwowych Zasobów Geodezyjnych.
11. Do odbioru prac przedłożyć powykonawczą dokumentację. Dokumentacja geodezyjna powinna być wykonana zgodnie z wymaganiami TD SA w wersji papierowej i elektronicznej.
12. Niniejsze warunki usunięcia kolizji stanowią załącznik do Porozumienia/Umowy, w której określono zasady finansowania wraz z podziałem obowiązków i odpowiedzialności pomiędzy stronami.
13. Warunkiem rozpoczęcia robót jest podpisana Porozumienie i uzgodniony projekt ze stroną TDSA.
14. Ważność niniejszych warunków ustala się na okres dwóch lat od daty ich wydania.
15. Osoba do kontaktu Tomasz Dębowy telefon 32 3032395

Z poważaniem

Kopia
OME Jastrzębie

**Biuro Projektowo-Uslugowe
„ALDA” S.C.
ul. Skrzyszowska 39C
44-300 Wodzisław Śl.**

TAURON Dystrybucja S.A.
Pełnomocnik


Tomasz Dębowy

Nr Sprawy: 16-02-04/421

W/SKR/1246/2016



Dnia: 11 luty 2016

ADRESAT:
Gmina Miasto Wodzisław Śląski
ul. Bogumińska 4
44-300 Wodzisław Śląski

WARUNKI PRZYŁĄCZENIA DO SIECI
dla mocy przyłączeniowej do 40 kW

W odpowiedzi na złożony wniosek z dnia **4 luty 2016** zapewniamy dostawę energii elektrycznej po zawarciu umowy przyłączeniowej dotyczącej realizacji niżej określonych warunków przyłączenia:

1. Przyłączany obiekt:
oświetlenie dróg
Osiedle 1 Maja teren byłej kopalni 1 Maja
44-300 Wodzisław Śląski
Obiekt został zakwalifikowany do **V** grupy przyłączeniowej.
2. Miejsce przyłączenia do sieci elektroenergetycznej:
rozdzielnica nN w stacji transformatorowej W964 Wilchwy Basen
2.1 Dane techniczne istniejącej sieci elektroenergetycznej:
stacja transformatorowa: **W964 Wilchwy Basen/nN/1/6**
z transformatorem o mocy: **630/630 [kVA] przekładnia: 21000/420 [V]**
nowy obwód: **kier. oświetlenie ulic**
3. Zasilanie obiektu mocą przyłączeniową **12,0 kW** z sieci dystrybucyjnej **TAURON Dystrybucja** wymaga:
 - a) w zakresie przygotowania sieci do przyłączenia:
w polu nr 6 rozdzielni nN stacji transformatorowej W964 Wilchwy Basen zbudować wkładki bezpiecznikowe na odejściu do szafy oświetlenia ulic, opisać obwód "oświetlenie ulic"
 - b) w zakresie rozbudowy sieci: **nie wymagane**
 - c) w zakresie instalacji **Przyłączanego Podmiotu**:
zasilanie szafy oświetlenia ulic wykonać z wolnego pola nr 6 rozdzielni nN stacji transformatorowej **W964 Wilchwy Basen**. Szafę oświetlenia ulic usytuować w pobliżu stacji transformatorowej, zestaw pomiarowy w szafie oświetlenia ulic wyposażać w rozłącznik bezpiecznikowy przedlicznikowy, tablicę licznikową i rozłącznik zalicznikowy; w zestawie pomiarowym należy wykonać uziemienie oraz rozdział przewodu PEN na PE i N. Otwieranie i zamykanie zestawu pomiarowego powinno być zrealizowane przy zastosowaniu klucza opartego na systemie Master-Key. Instalację należy wykonać zgodnie z obowiązującymi przepisami i normami.
4. Miejsce dostarczania energii elektrycznej:
zaciski prądowe na wyjściu kabla z rozdzielni nN w stacji transformatorowej W964.
Granicą eksploatacji jest miejsce dostarczania energii elektrycznej.
5. Układ rozliczeniowy pomiaru energii elektrycznej zawierający licznik **trójfazowy, bezpośredni** zainstalować: **w szafie oświetlenia**. Licznik dostarczy oraz zabuduje **TAURON Dystrybucja**.
6. Zabezpieczenie główne (przedlicznikowe) nadmiarowoprądowe typu topikowego o wartości **max 20A** usytuować w miejscu określonym w pkt. 5.
7. Przyłączane do sieci elektroenergetycznej urządzenia, instalacje i sieci muszą spełniać wymagania techniczne i eksploatacyjne zapewniające zabezpieczenie przyłączonych urządzeń, instalacji i sieci przed uszkodzeniami na wypadek awarii lub wprowadzenia ograniczeń w poborze lub dostarczaniu energii. Zainstalowane urządzenia, instalacje i sieci nie mogą wprowadzać zakłóceń do sieci dystrybucyjnej lub

instalacji innych odbiorców przyłączonych do tej sieci. Dopuszczalne poziomy odkształceń parametrów znamionowych sieci określa Instrukcja Ruchu i Eksploatacji Sieci Dystrybucyjnej. **Przyłączany Podmiot** zobowiązany jest minimalizować wpływ odbiorników niespokojnych na sieć dystrybucyjną a tym samym inne podmioty przyłączone do tej sieci przez stosowanie urządzeń separujących, miękkiego rozruchu, itp. Obciążenie winno być rozłożone równomiernie pomiędzy poszczególne fazy.

8. Sieć niskiego napięcia pracuje w układzie **TN-C**.

9. Ochronę przeciwporażeniową i przeciwprzebieciową wykonać zgodnie z obowiązującymi przepisami. Urządzenia ochrony przeciwprzebieciowej klasy B, C, D instalować poza złączem będącym własnością **TAURON Dystrybucja**.

10. Realizacja niniejszych warunków w zakresie dokumentacji wymaga:

a/ w części **TAURON Dystrybucja: nie wymaga**.

b/ w części **Przyłączanego Podmiotu: opracowania i uzgodnienia dokumentacji pełnej**.

11. Wykonanie prac elektroinstalacyjnych na obiektach, **urządzeniach, instalacjach** nie będących własnością **Przyłączanego Podmiotu** wymaga pisemnej zgody właściciela.

12. Określa się następujące dopuszczalne czasy trwania przerw:

a) czas trwania jednorazowej przerwy, tj. całkowitej, jednoczesnej przerwy w zasilaniu wszystkich miejsc dostarczania, nie przekraczający:

- dla przerwy planowanej – 16 godz.,
- dla przerwy nieplanowanej – 24 godz.,

b) łączny czas trwania przerw w ciągu roku, stanowiący sumę czasów trwania przerw jednorazowych, tj. całkowitych jednoczesnych przerw w zasilaniu wszystkich miejsc dostarczania, nie przekraczający:

- dla przerw planowanych – 35 godz.,
- dla przerw nieplanowanych – 48 godz.

13. Warunki zachowują ważność przez okres dwóch lat od daty doręczenia. W przypadku zawarcia umowy o przyłączenie termin ważności niniejszych warunków przyłączenia wydłuża się na okres obowiązywania umowy o przyłączenie.

14. Szacowany koszt realizacji warunków przyłączenia wynosi: **0,0** tys. zł.

15. Integralną częścią warunków jest projekt umowy o przyłączenie, który podaje wysokość obowiązującej opłaty przyłączeniowej, sposób i terminy jej wnoszenia.

16. Podstawą realizacji postanowień niniejszych warunków przyłączenia jest zawarcie umowy o przyłączenie.

17. Unieważnia się warunki i inne postanowienia w tej sprawie wydane przed datą niniejszego pisma.

18. Instrukcja Ruchu i Eksploatacji Sieci Dystrybucyjnej obowiązująca w **TAURON Dystrybucja** dostępna jest w jego siedzibie lub na stronie internetowej www.tauron-dystrybucja.pl

19. Dodatkowe informacje:

Zasilanie szafy oświetlenia ulic.

Telefon kontaktowy do Klienta 324590550 lub Pan J. Franczyk – 502606365.

WP opracowała: **Stefania Karwot**

TAURON Dystrybucja S.A.

Pełnomocnik

Kopia: a/a

Stefania Karwot

Stefania Karwot

TAURON Dystrybucja S.A.
Oddział w Gliwicach
ul. Portowa 14a, 44-102 Gliwice
Klienci Indywidualni: tel. +48 32 303 0 303
Klienci Biznesowi: tel. +48 32 303 0 101

Adres do korespondencji:
ul. Barlickiego 2, 44-100 Gliwice
info@tauron-dystrybucja.pl



Biuro Projektowo – Usługowe
„ALDA” S.C.
ul. Skrzyszowska 39C
44 – 300 Wodzisław Śl.

Gliwice, 23.06.2016 r.
TDO11/OME/JC/S16/038788/053495...../2016

Szanowni Państwo.

W odpowiedzi na pismo z dnia 23.05.2016 r. o ustalenie warunków technicznych rozbudowy oświetlenia ulicznego (do 1,3 kW)) w Wodzisławiu Śl. przy ul. Mszańskiej informujemy, że wyrażamy zgodę na powyższą rozbudowę i przyłączenie do istniejącej szafy oświetleniowej przy ul. Mszańskiej po jej dostosowaniu (wymianie) poprzez złącze z rozłącznikiem w miejscu przyłączenia.

Zasilanie z: st. tr. „Wilchwy Baza”, nr W 161, 250 kVA..

Dla zrealizowania powyższego należy:

- **Opracować dokumentację, która podlega naszemu sprawdzeniu,**
- **Prosimy o przesłanie projektu/projektów w formie papierowej (1 egz.) oraz na płycie CD/DVD w formacie PDF opisanej wg załącznika nr 2.**
Po uzgodnieniu projekt w formie papierowej zostanie odesłany.
Wraz z projektem do uzgodnienia należy przesłać również podpisane porozumienie kolizyjne nr 18/2016 (dwa egz.).

Do protokołu odbioru prosimy dołączyć:

- Oświadczenie wykonawcy,
- Plan geodezyjny powykonawczy (załącznik nr 1),
- Schemat ideowy.

Całość prac należy wykonać pod naszym nadzorem (TDS S.A.).

Odbiór prosimy zgłosić do TAURON Dystrybucja S.A. O. Gliwice - OME

Ważność zgody na realizację powyższego ustala się na dwa lata.

Z poważaniem:

TAURON Dystrybucja S.A.

Pełnomocnik

Jerzy Cichoń

Załącznik: 1 x zał. 1 i 2, 2x Porozumienie, 1 x plan

Kopia: 1 x OME.

Załącznik nr 1 do WTP

Dokumentacja geodezyjna wykonana w Układzie 2000 składa się z:

- szkicu geodezyjnego
- elektronicznej postaci operatu wykonanego oprogramowaniem GEO

Nośnik elektroniczny operatu zawiera :

- plik tekstowy ze współzrędnymi pomiaru o strukturze
 - **NR_PUNKTU**
 - **Y**
 - **X**
 - **KOD_K1** (liczbowy lub znakowy)
 - **KERG**
 - **SP_POZYSK_**
 - **UWAGI**

Sposób kodowania obiektów wg K-1 (liczbowo lub znakowo) musi być jednolity dla danego pliku. Dokładność współzrędných: minimum 2 miejsca dziesiętne

Informacja w polu sposób pozyskania powinna być zapisana w formie kodu

Kod	Znaczenie
O	Pomiar na osnowę i obliczenia, w tym pomiary GPS powiązane z osnową
A	Pomiar wykrywaczem przewodów
B	Dane branżowe
D	Digitalizacja mapy i wektoryzacja rastra mapy
F	Fotogrametria
G	GPS bez powiązania z osnową
I	Inne
M	Pomiar w oparciu o elementy mapy lub dane projektowe
N	Niepoprawne - brak miar kontrolnych, podejrzone lub oczywiście błędne
X	Nieokreślone, brak danych

- pliki o rozszerzeniu *.dbf, *.shp, *.shx dla warstw

- - **ENERG@pomiar**
- - **ENERG@mufy**
- - **ENERG@szafki**
- - **ENERG@sl_nn_sn**
- - **ENERG@domiary**
- - **ENERG@kable**
- - **ENERG@linie_np**
- - **ENERG@rury**
- - **ENERG@trafo**
- - **ENERG@sl_wn_sn**

Załącznik nr 2 do WTP- Oświetlenie Uliczne

Dla zrealizowania powyższego należy:

- opracować dokumentację, która podlega naszemu sprawdzeniu,
 - **prosimy o przesłanie projektu:**
 - w formie papierowej (1 egz.)
 - oraz na płycie CD/DVD w formacie PDF opisanej wg zał. nr 2 do TAURON Dystrybucja S.A. Oddział Gliwice, Wydział Eksploatacji , 44 – 100 Gliwice, ul. Portowa 14 A
- Po uzgodnieniu projekt w formie papierowej zostanie odesłany.

Do protokołu odbioru prosimy dołączyć:

- oświadczenie wykonawcy,
- plan geodezyjny powykonawczy (załącznik nr 1),
- schemat ideowy.

Prace należy wykonać pod naszym nadzorem.

Odbiór prosimy zgłosić do TAURON Dystrybucja S.A. Oddział Gliwice - OME

Kopię protokołu odbioru prosimy przesłać do TAURON Dystrybucja S.A. Oddział Gliwice - OME.

W przypadku likwidacji majątku oświetleniowego własności TD SA o/Gliwice (nie dotyczy przebudowy) należy dodatkowo:

- ująć w dokumentacji w osobnym punkcie likwidację majątku oświetleniowego TAURON Dystrybucja S.A. o/Gliwice (tabelaryczny spis i mapka likwidowanego majątku),
- zdemontowane urządzenia (oprawy, źródła światła, latarnie ,szafy OU) **zweryfikować** w porozumieniu z TAURON Dystrybucja Serwis S.A. i :
 - nadające się do dalszej eksploatacji należy przekazać do TAURON Dystrybucja Serwis S.A. uzyskując potwierdzenie przekazania,
 - nie nadające się do dalszego użytkowania zdemontowane urządzenia należy zutylizować zgodnie z obowiązującymi przepisami oraz przekazać oświadczenie dotyczące utylizacji do TAURON Dystrybucja S.A. Oddział Gliwice - OME.

W przypadku likwidacji majątku oświetleniowego do protokołu odbioru prosimy dodatkowo dołączyć:

- spis zdemontowanych materiałów,
- plan obrazujący zakres demontażu,
- oświadczenie o utylizacji odpadów,

Opis pliku projektu (PDF) oraz opis płyty powinien mieć następującą formę:

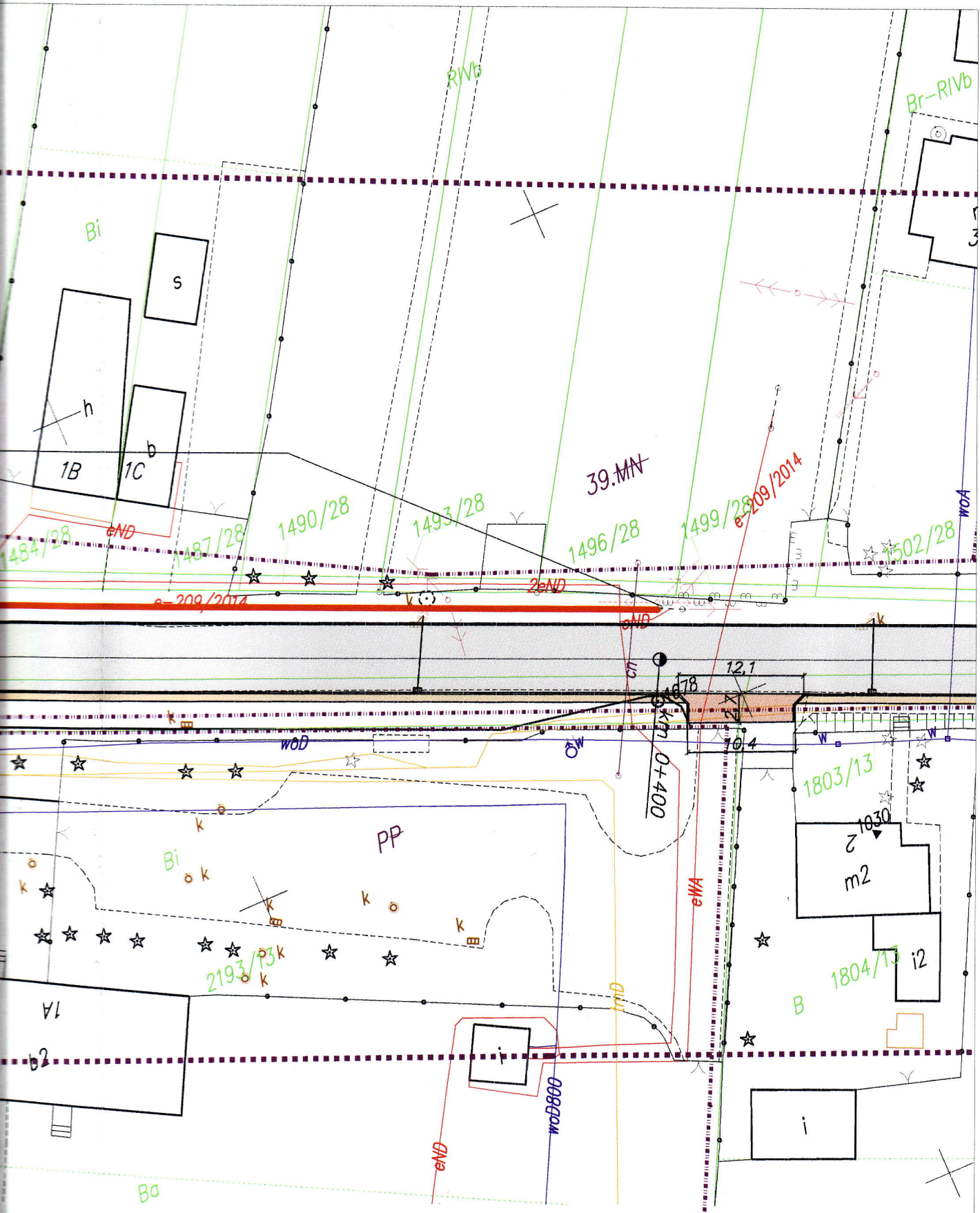
- PROJEKTANT_MIASTO_ULICA przy czym MIASTO_ULICA określają adres inwestycji


Dopuszcza się umieszczenia map w pliku PDF lub odrębnym pliku w formacie BMP,JPG,PDF. Format nazwy pliku mapy powinien być taki jak pliku projektu



OMEGA_MIKOŁOW_ŚWI
ERKOWA.pdf

OMEGA_MIKOŁOW_ŚWI
ERKOWA.jpg



 BPU "ALDA" s.c.; Hanna i Janusz Franciczek Wodzisław Śl., ul. Skrzyszowska 39c		
Obiekt:	"Budowa dróg na terenach po KWK 1 Maja wraz z oświetleniem i odwodnieniem"	
Investor:	Miasto Wodzisław Śląski	Rys.Nr
Branża:	DROGOWA	skala: 1:500
Rysunek:	projekt zagospodarowania terenu zadanie 4	Data: 4.2016
Projektant:	mgr inż. Kinga Miał upr. bud. SLK/4166/POOD/12	Podpis:

KACZY MAPA 1

1798/28

ULICZNEGO

ISTNIEJĄCY SKUP LINII nN
SOU

dpn

włączenie do
kanalizacji deszczowej

1295/28

1797/28

1484/28

1296/13

1677

273.56

6.5

14.6

15.0

7.0

3.1

9.1

km 0+300

5.3

5.3

20.0

woD800

273.65
271.98

39
29

2289/13
1799/13

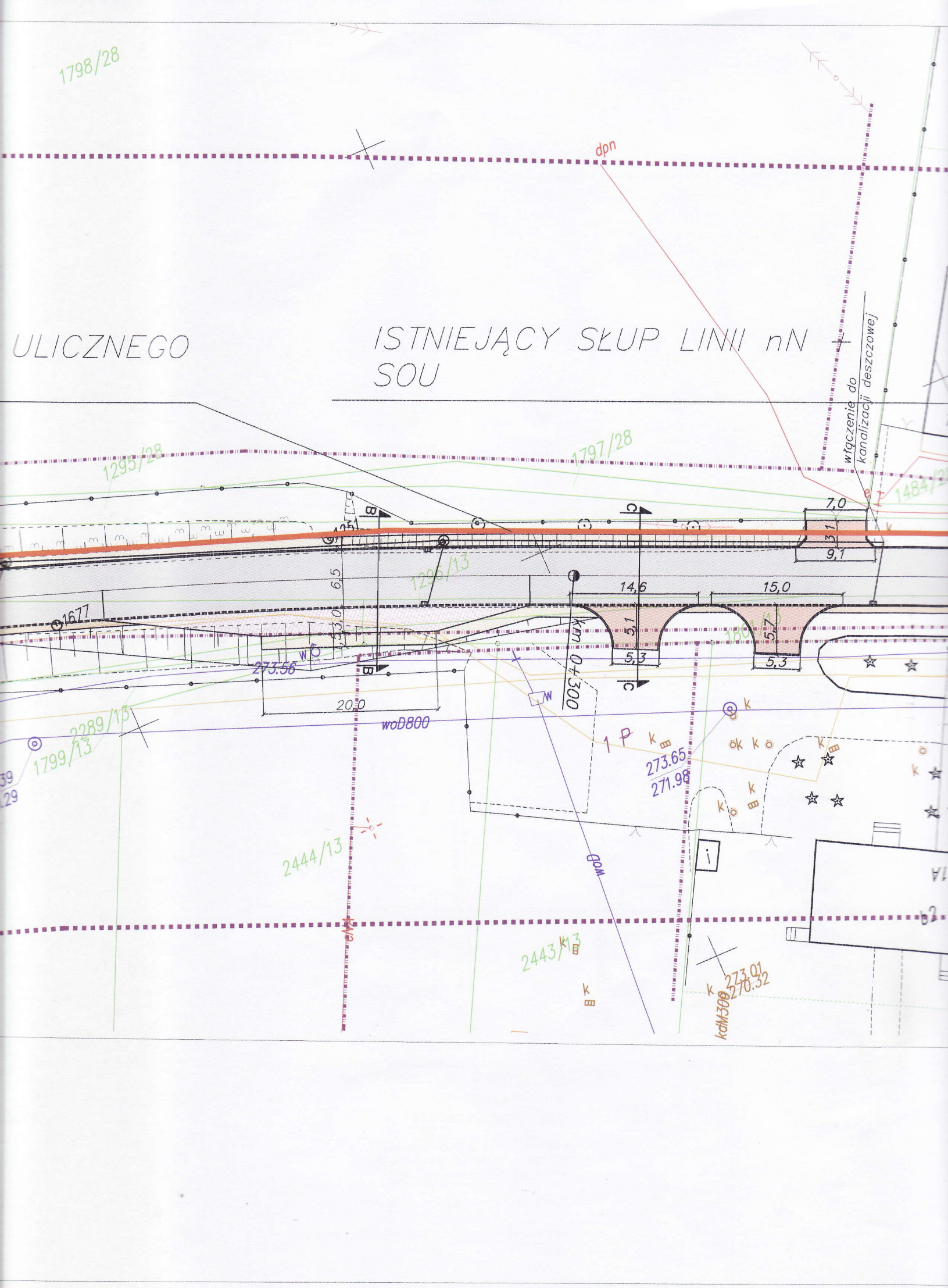
2444/13

dom

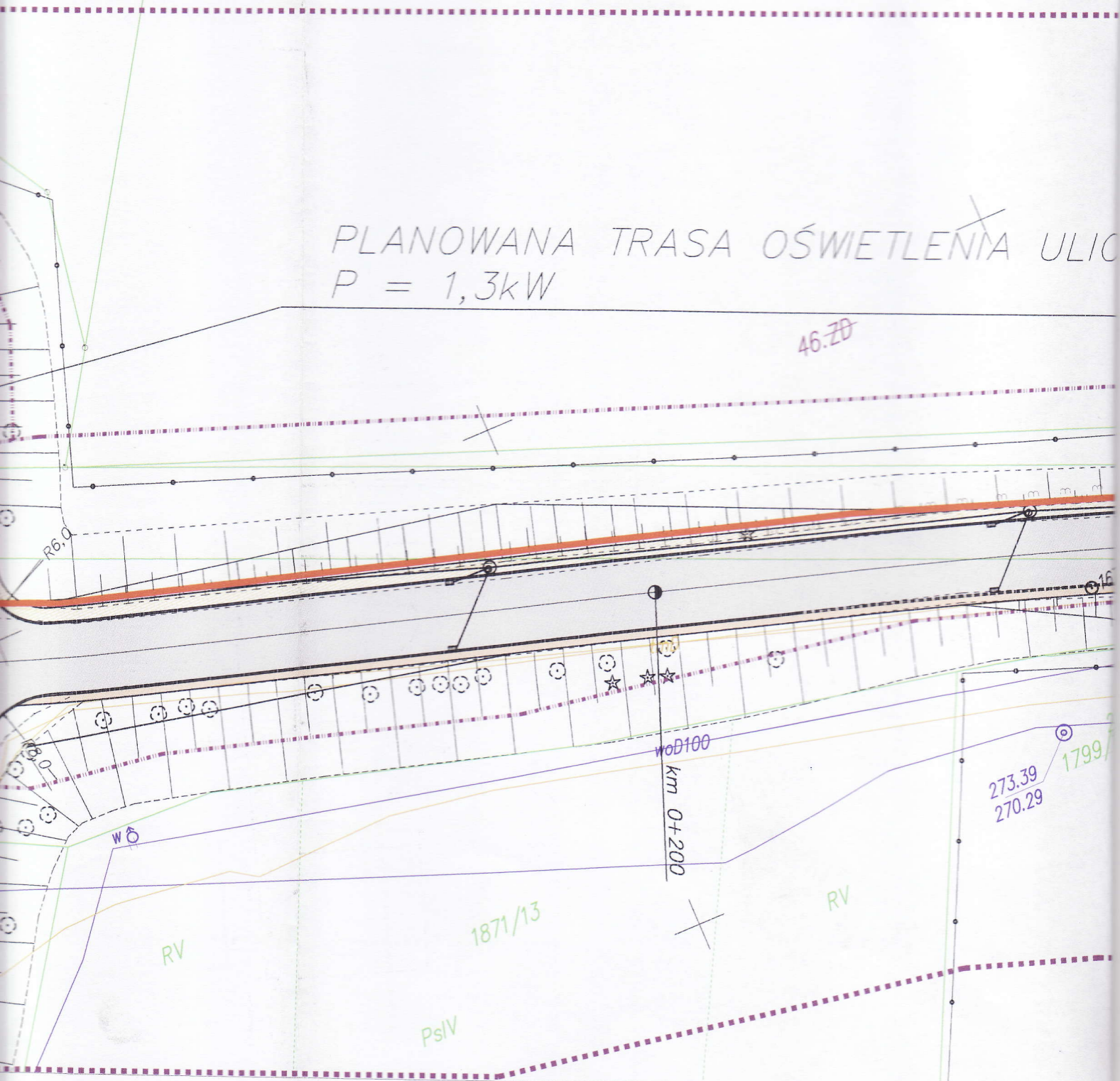
2443/13

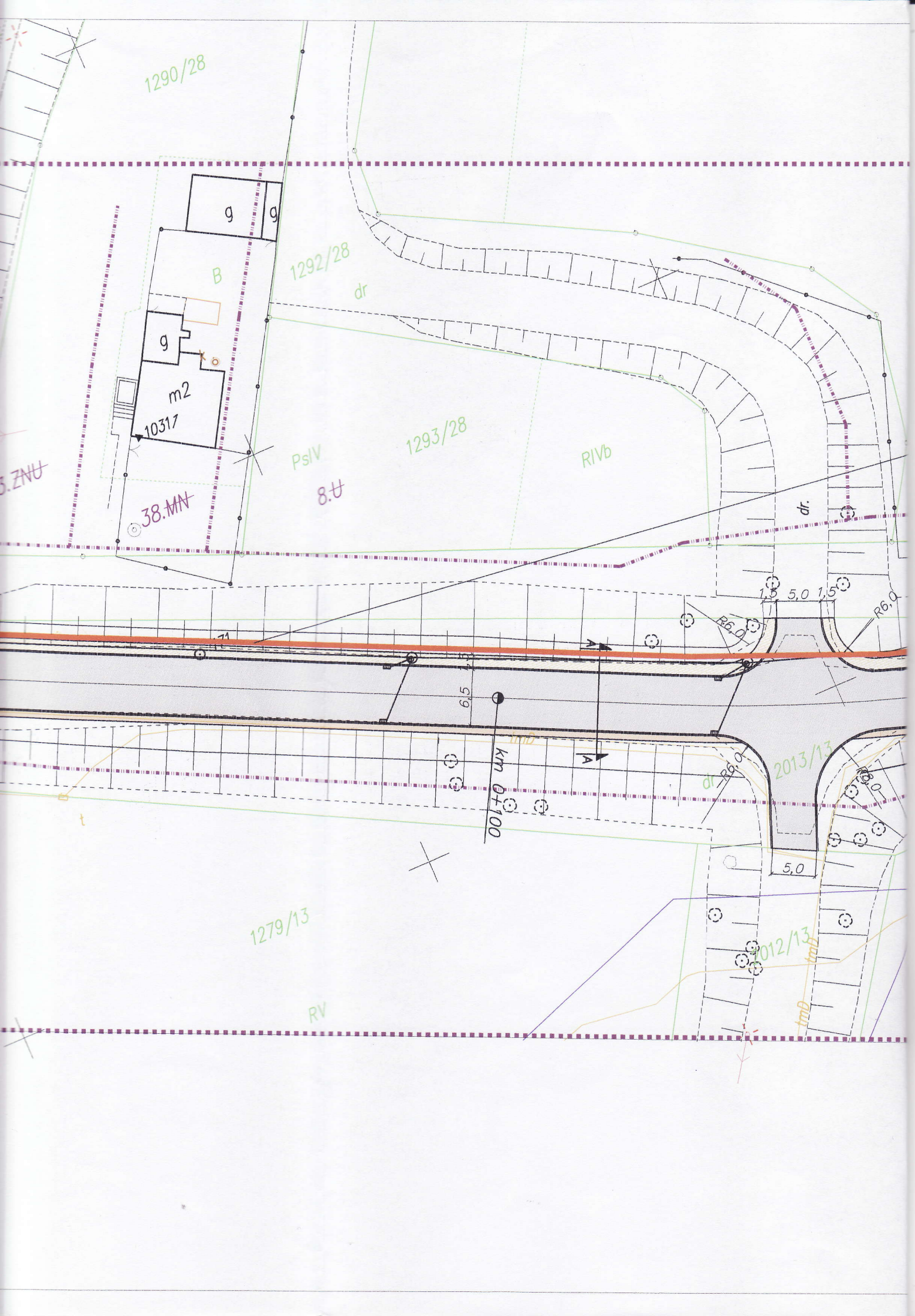
273.01
270.52

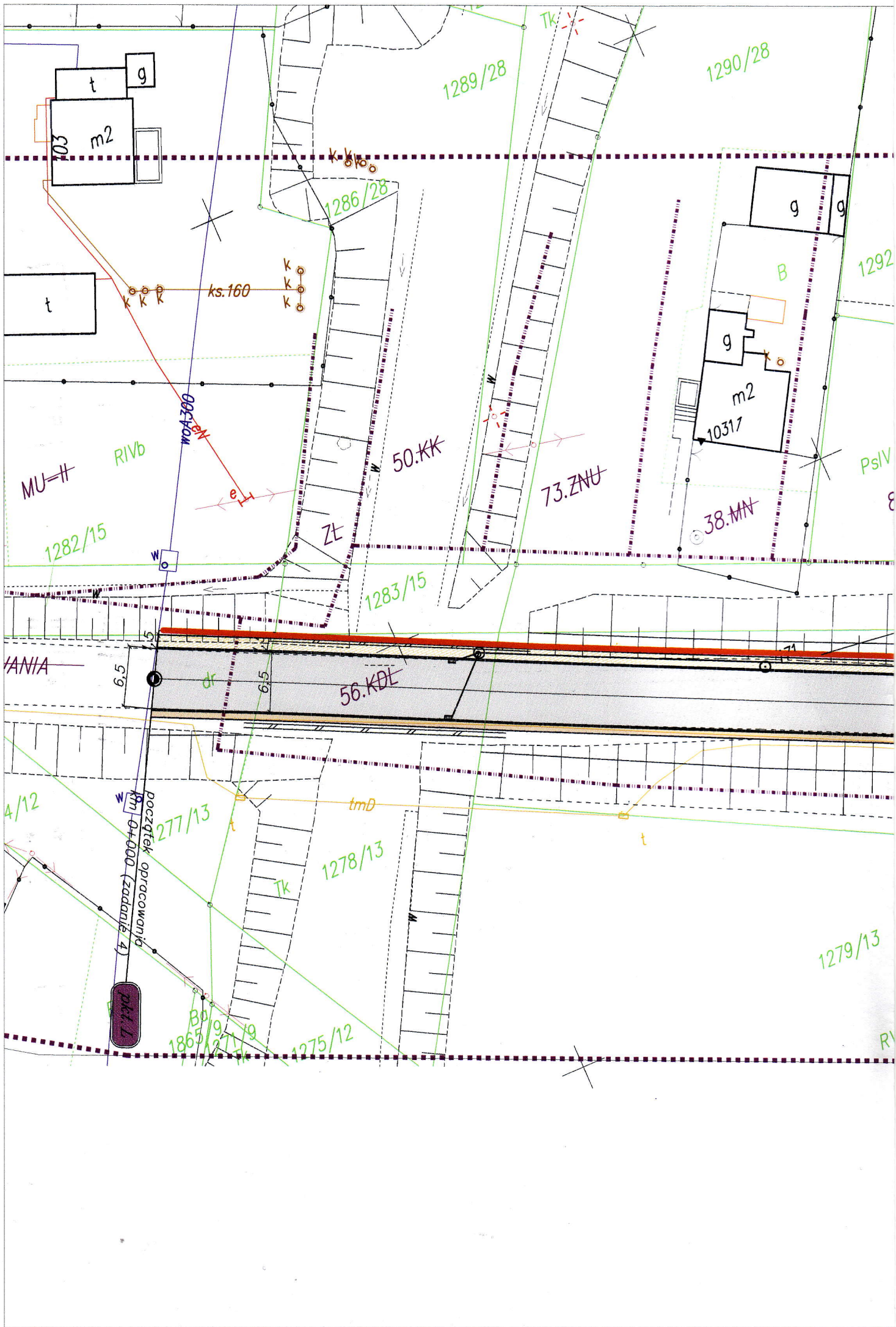
kaM300



PLANOWANA TRASA OŚWIETLENIA ULIC
 $P = 1,3kW$







t g
103 m2

1289/28

1290/28

1286/28

1292

1282/15

1283/15

PsIV

ANIA

6.5

6.5

56.KDL

4/12

277/13

1278/13

1279/13

początek opracowania
(m 0+000 (zadanie 4))

pkt 1

1863/19

1275/12

RIV

t

RIVb

wA300

e

ks.160

K
K
K

50.KK

73.ZNU

Zt

B

m2

10317

38.MA

g

g

g

m2

38.MA

w

71

TK

tmD

t

Bp

1865/19

X



Katowice, 15.12.2016r.

WYŻSZY URZĄD GÓRNICZY

Samodzielny Wydział-
Archiwum Dokumentacji
Mierniczo – Geologicznej
ul. Poniatowskiego 31
40-055 Katowice

AD.5123.0907.2016

L.dz. 4525 /12/2016/EB

BPU „ALDA” s.c.
Hanna i Janusz Franciczek
ul. Św. Jana 16
44-300 Wodzisław Śląski

Na podstawie art. 8 i 9 ust. 1 pkt 1 ustawy z dnia 3 października 2008r. o udostępnianiu informacji o środowisku i jego ochronie, udziale społeczeństwa w ochronie środowiska oraz o ocenach oddziaływania na środowisko (tekst jednolity: Dz. U. z 2016r. poz. 353 z późn. zm.) oraz art. 166 ust. 1 pkt 3 ustawy z dnia 9 czerwca 2011r. Prawo Geologiczne i Górnicze (tekst jednolity: Dz. U. z 2016r. poz. 1131 z późn. zm.), po rozpoznaniu wniosku z dnia 7.12.2016r., przesyłamy:

INFORMACJE

o warunkach geologiczno-górnictwowych na terenie pogórnictwa

Dla terenu: objętego wnioskiem, projektowana budowa dróg, oświetlenia i odwodnienia – zadanie 4

Położonego: w Wodzisławie Śląskim, rejon ul. Mszańskiej

Zlokalizowanego na podstawie dostarczonych dokumentów kartograficznych: w skali 1:500

I. INFORMACJE OGÓLNE (dot. b. OG)

- 1. Nazwa byłego obszaru górniczego:** „Wilchwy”
- 2. Nazwa byłego terenu górniczego:** „Wilchwy”
- 3. Nazwa przedsiębiorcy górniczego, zakładu górniczego:** KWK „1 Maja”
- 4. Rodzaj eksploatowanej kopaliny:** węgiel kamienny
- 5. Data zakończenia eksploatacji:** 28.02.2001r.

II. DANE GEOLOGICZNE

- 1. Złoże i nadkład w granicach byłych obszarów górniczych:**
złoże pokładowe udokumentowane do głębokości 1040 m, pokłady węgla kamiennego zalegające pod nadkładem czwartorzędowym i trzeciorzędowym eksploatowane pokłady: 603, 605, 606, 607, 610, 614, 615, 616, 620/1, 620/2, 623, 624, 625, 626, 627/2, 628, 630/1, 630/2, 703, 705, 707, 710, 713, 718
- 2. Stratygrafia i litologia górotworu do głębokości około 100 m od powierzchni ze szczególnym uwzględnieniem nadkładu:**
do głębokości ~230 do 270 m nadkład
poniżej warstwy karbońskie – piaskowce i łupki ilaste z pokładami węgla
- 3. Tektonika, ewentualne wychodnie uskoków w stropie karbonu lub na powierzchni:**
rozciągłość warstw górotworu i upad zmienne,
- 4. Złóża innych kopalin:**
* brak danych

III. DANE GÓRNICZE

1. **Zakłady górnicze, w tym sąsiednie, których działalność mogła mieć wpływ na teren objęty wnioskiem:** KWK „1 Maja”
2. **Deformacje nieciągłe związane z działalnością górniczą:** brak dokumentacji deformacji nieciągłych
3. **Dokonana płytka eksploatacja:** nie prowadzono płytkiej eksploatacji
4. **Lokalizacja wyrobisk mających połączenie z powierzchnią:** nie występują wyrobiska mające połączenie z powierzchnią
5. **Przebieg dokonanej eksploatacji górniczej:**

pokład	odległość ekspl. od obiektu [m]	parametry eksploatacji			
		lata	głębokość [m]	grubość [m]	system
628	0-550	1967-73	270	0,7-0,8	z zawalem stropu
630/1	0-330	1966-77	290	1,6-1,7	z zawalem stropu
630/2	0-340	1970-82	310	0,8-1,0	z zawalem stropu
707	0-20	1972-82	370-460	1,2-1,3	z zawalem stropu
710	0	1973-87	420-500	0,9-1,1	z zawalem stropu

IV. Inne uwagi:

Decyzją z dnia 12.01.2009r. Minister Środowiska stwierdził wygaśnięcie koncesji nr 40/93 na wydobywanie węgla kamiennego ze złoża KWK „1 Maja”.

Powyższą informację sporządzono w oparciu o posiadane dokumenty uzupełnione na stan 1.07.2004 r.

Niniejsza informacja o środowisku nie stanowi uzgodnienia decyzji o warunkach zabudowy i zagospodarowania terenu w rozumieniu art. 60 ust. 1 ustawy z dnia 27 marca 2003r. o planowaniu i zagospodarowaniu przestrzennym (Dz. U. z 2003r. nr 80 poz. 717 z późn. zm.).

Opłatę za udostępnienie niniejszej informacji w wysokości 14,50zł (słownie: czternaście i 50/100 zł), naliczono na podstawie rozporządzenia Ministra Środowiska z dnia 12 listopada 2010r. w sprawie opłat za udostępnienie informacji o środowisku (Dz. U. Nr 215 z 2010r., poz. 1415).

NACZELNIK
Archiwum Dokumentacji
Mierniczo-Geologicznej

 mgr inż. Włodzimierz Mosór

WKT.7121.1.80.2016

**Szanowny Pan
Mieczysław Kieca
Prezydent Miasta Wodzisławia Śląskiego**

Na podstawie:

- art. 10 ust. 5 ustawy z dnia 20 czerwca 1997 r. Prawo o ruchu drogowym (tekst jednolity Dz. U. z 2012 r. poz. 1137 ze zmianami),
- § 6 ust. 1 i § 8 ust. 2 pkt 1 rozporządzenia Ministra Infrastruktury z dnia 23 września 2003 r. w sprawie szczegółowych warunków zarządzania ruchem na drogach oraz wykonywania nadzoru nad tym zarządzaniem (Dz. U. nr 177, poz. 1729 ze zmianami)

zatwierdzam

projekt stałej organizacji ruchu związanej z realizacją zadania „Budowa dróg na terenach po KWK 1 Maja wraz z oświetleniem i odwodnieniem”

z następującymi uwagami:

- *wszystkie znaki A-7 i B-20 oraz znaki w ciągu dróg powiatowych nr: 5006 S (ulica Skrzyszowska), 5020 S (ulica Stefana Czarnieckiego) i 5021 S (ulica Mszańska) zastosować z grupy wielkości „średnie” (za wyjątkiem znaków C-9, które należy zastosować z grupy wielkości „małe”),*
- *znaki B-20 umieścić na dwóch słupkach w celu uniemożliwienia odwracania,*
- *lica znaków pokryć folią odblaskową co najmniej II generacji, krawędzie ich tarcz usztywnić na całym obwodzie poprzez ich podwójne gięcie włącznie z narożnikami (szerokość pierwszego zagięcia od lica znaku nie mniejsza niż 10 mm, szerokość drugiego zagięcia nie mniejsza niż 5 mm) lub przez zamocowanie odpowiedniego profilu na całym obwodzie znaku.*

Zatwierdzoną organizację ruchu należy wprowadzić **do 30 kwietnia 2018 r.** stosując znaki zgodnie z rozporządzeniem Ministra Infrastruktury z dnia 3 lipca 2003 r. w sprawie szczegółowych warunków technicznych dla znaków i sygnałów drogowych oraz urządzeń bezpieczeństwa ruchu drogowego i warunków ich umieszczania na drogach (Dz. U. nr 220, poz. 2181 ze zmianami).

POUCZENIE

1. Niezrealizowanie projektu w wyznaczonym terminie spowoduje konieczność wystąpienia do zarządzającego ruchem o ponowne zatwierdzenie.
2. **Co najmniej na 7 dni przed wprowadzeniem organizacji ruchu należy powiadomić zarządcę dróg powiatowych, organ zarządzający ruchem oraz komendanta powiatowego Policji o terminie jej wprowadzenia. W przypadku braku powiadomienia w okresie ważności zatwierdzonej organizacji ruchu, organ zarządzający ruchem poinformuje zarząd drogi o utracie ważności zatwierdzonej organizacji ruchu (§ 12 rozporządzenia).**
3. Na czynności z zakresu administracji publicznej stronom przysługuje prawo wniesienia skargi do Wojewódzkiego Sądu Administracyjnego w Gliwicach. Skarga winna być wniesiona za pośrednictwem organu, którego działanie jest przedmiotem skargi. Przed jej złożeniem, w terminie 14 dni od otrzymania niniejszego pisma należy wezwać tutejszy organ do usunięcia naruszenia prawa. Skargę wnosi się w terminie 30 dni od dnia doręczenia odpowiedzi na wezwanie.

Załączniki: opieczetowany projekt organizacji ruchu.

Otrzymują:

- ☉ Szanowny Pan
Janusz Francizek (pełnomocnik)
Biuro Projektowo-Uslugowe ALDA S.C.
ul. Skrzyszowska 39c, 44-300 Wodzisław Śląski
- WKT aa

Do wiadomości:

- Powiatowy Zarząd Dróg w Wodzisławiu Śląskim

z up. STAROSTY

**Arkadiusz Łuszczak
Naczelnik Wydziału
Komunikacji i Transportu**