

D E C Y Z J A Nr 50/08/SE

Na podstawie art. 122 ust.1 pkt 1 w związku z art. 37 pkt. 2 oraz art.140 ustawy z dnia 18 lipca 2001 r. Prawo wodne (tekst jednolity Dz. U. z 2005 r. Nr 239, poz. 2019 z późn. zm.), oraz art.104 ustawy z dnia 14 czerwca 1960 r. Kodeks postępowania administracyjnego (tekst jednolity Dz. U. z 2000 r. Nr 98, poz.1071 z późn. zm.), po rozpatrzeniu wniosku Pana Jerzego Suchy, działającego z upoważnienia inwestora

O R Z E K A M

21. MAR. 2008

I. Udzielić Powiatowemu Zarządowi Dróg w Wodzisławiu Śląskim pozwolenia wodnoprawnego na:

Odprowadzanie wód opadowych i roztopowych pochodzących z odwodnienia odcinka drogi powiatowej nr 5019S klasy „Z” – tj. ulicy Skrzyszowskiej w Mszanie i ulicy 1 Maja w Skrzyszowie, do cieku Mszanka (wylot nr 1) oraz do rowu dopływu Mszanki (wylot nr 2) w ilości:

wylotem nr 1 $Q_{\max,h} = 212 \text{ m}^3 / \text{h}$

wylotem nr 2 $Q_{\max,h} = 273 \text{ m}^3 / \text{h}$

II. Ustalić uprawnionemu wymienionemu w punkcie I niniejszej decyzji następujące warunki i obowiązki:

1. Utrzymywać odmulnik i urządzenia służące do odprowadzania wód opadowych i roztopowych w należytym stanie technicznym, a ich eksploatację prowadzić zgodnie z instrukcją obsługi.
2. Dokonywać, co najmniej jeden raz do roku, kontroli urządzenia oczyszczającego odprowadzane wody osadowe i roztopowe.
3. Odpady powstałe w wyniku czyszczenia urządzeń należy zagospodarować zgodnie z ustawą o odpadach.
4. Ewentualne awarie urządzeń bezzwłocznie likwidować.
5. Nie przekraczać określonych w punkcie I.2. ilości odprowadzanych wód opadowych i roztopowych.

III. Decyzję niniejszą, wydaje się na czas oznaczony tj.

do dnia 18 marca 2018 r.

IV. Niniejszą decyzję wydano na podstawie:

„Operatu wodnoprawnego dla zadania pn. wykonanie urządzeń wodnych – wylotu kanalizacji deszczowej nr 1 do cieku naturalnego Mszanka i wylotu kanalizacji deszczowej nr 2 do rowu otwartego (bez nazwy), wprowadzanie zanieczyszczonych wód opadowych i roztopowych poprzez powyższe wyloty do cieku naturalnego i rowu otwartego, przebudowa istniejącego przepustu drogowego poprzez jego przedłużenie o 3,00m znajdującego się na rowie otwartym w km 0,4+65,00 na obiekt pod nazwą: budowa chodnika wraz z kanalizacją deszczową przy ulicy Skrzyszowskiej w Mszanie – 1Maja w Skrzyszowie na długości 1300mb”, opracowanego przez Pana Zbigniewa Derbis w listopadzie 2007r.

V. Pozwolenie wodnoprawne nie rodzi praw do nieruchomości i urządzeń wodnych koniecznych do jego realizacji oraz nie narusza prawa własności i uprawnień osób trzecich przysługujących wobec tych nieruchomości i urządzeń.

VI. Wnioskodawcy, który nie uzyskał praw do nieruchomości lub urządzeń koniecznych do realizacji pozwolenia wodnoprawnego, nie przysługuje roszczenie o zwrot nakładów poniesionych w związku z otrzymaniem pozwolenia.

UZASADNIENIE

Ponieważ decyzja uwzględnia w całości wniosek strony i jest zgodna z obowiązującymi przepisami, na podstawie art. 107 K.p.a. odstąpiono od jej uzasadnienia.

POUCZENIE

Od niniejszej decyzji służy stronie odwołanie do Wojewody Śląskiego w Katowicach za pośrednictwem Starosty Raciborskiego w terminie 14 dni od daty doręczenia.

Zwolniono od opłaty skarbowej

z podstawy art. 1
ustawy z dnia 16.11.2006 r. o opłacie skarbowej
(Dz.U. Nr 225, poz. 1635)



Z up. STAROSTY

mgr inż. Krzysztof Szorny
Referatu Ochrony Środowiska
Gospodarki Wodnej i Rolnictwa

19.09.08 Józefa Kukułkiewicz Specjalista
(data, imię i nazwisko, podpis, stanowisko służbowe pracownika)

Wobec niewniesienia odwołania
w ustawowym terminie decyzja
niniejsza stała się ostateczna
i podlega wykonaniu

Racibórz, dnia 09.04.2008

Z up. STAROSTY

mgr inż. Krzysztof Szorny
Referatu Ochrony Środowiska
Gospodarki Wodnej i Rolnictwa

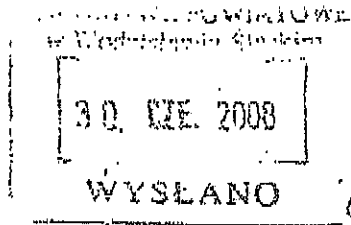
Otrzymują:

26.06.2012

3

WOŚ.6341.14.2012

WOŚ.6223-9/08



Wodzisław Sl., 26 czerwca 2008 r.

DECYZJA

Na podstawie art. 122 ust. 1 pkt 1) i 3), art. 123 ust. 2 i 3, art. 127 ust. 3, art. 128 ust. 1, oraz art. 140 ust. 1 ustawy z dnia 18 lipca 2001 r. - Prawo wodne (tekst jednolity z 2005 r., Dz. U. Nr 239, poz. 2019 ze zm.), a także w oparciu o art. 104 § 1 ustawy z dnia 14 czerwca 1960 r. - Kodeks postępowania administracyjnego (tekst jednolity Dz. U. z 2000 r. Nr 98, poz. 1071 ze zm.), po rozpatrzeniu wniosku z dnia 15 maja 2008 r.

udzielam

Miastu Radlin pozwoleń wodnoprawnych na wykonanie wylotu kanalizacji deszczowej do ciekłu Niedobczyckiego (działka nr 212/15, obręb Biertułtowy k.m. 3) oraz wprowadzanie zanieczyszczonych wód opadowych i roztopowych do ciekłu Niedobczyckiego poprzez powyższy wylot, spływających z nawierzchni ul. Rydułtowskiej w Radlinie.

- I. Pozwolenia udziela się na wykonanie wylotu kanalizacji deszczowej do ciekłu Niedobczyckiego (działka nr 212/15, obręb Biertułtowy k.m. 3) odprowadzającej zanieczyszczone wody opadowe i roztopowe z nawierzchni ul. Rydułtowskiej w Radlinie. Wylot o średnicy 200 mm posadowiony 25 cm nad dnem ciekłu ułożony zostanie pod kątem 45 stopni do osi ciekłu. Wylot kanalizacji deszczowej będzie umocniony na długości 5 m powyżej wylotu, natomiast poniżej wylotu do przepustu w ul. Rydułtowskiej. Umocnienie koryta ciekłu na powyższym odcinku polegać będzie na:
 - umocnieniu dna koryta ciekłu narzutem kamiennym o uziarnieniu 250 mm,
 - wykonaniu w dnie koryta ciekłu palisady z drewnianych palików (konstrukcja przegradzająca), co 5 m,
 - wyprofilowaniu skarp ciekłu do nachylenia 1:1,5,
 - umocnieniu skarp ciekłu narzutem kamiennym o granulacji od 250 do 300 mm na geowłókninie na szerokość 0,8 m,
 - umocnieniu podnóża skarp ciekłu żerdziami o średnicy 100-120 mm.
 Szerokość dna koryta ciekłu Niedobczyckiego w miejscu będącym początkiem powyższego umocnienia będzie wynosić 0,6 m, następnie będzie się poszerzać do szerokości 0,8 m w miejscu przepustu w ul. Rydułtowskiej.
- II. Pozwolenia udziela się na wprowadzanie zanieczyszczonych wód opadowych, ujętych w szczelny system kanalizacyjny, do ciekłu Niedobczyckiego poprzez powyższy wylot, spływających z nawierzchni ul. Rydułtowskiej w Radlinie. Do przedmiotowego ciekłu

STAROSTA WODZISŁAWSKI

ul. Bogumińska 2

44-100 Wodzisław Sl.

Potwierdza się do
zgodność z oryginałem
26.06.2012
data

[Signature]

c5

wprowadzane będą wody opadowe i roztopowe spływające z nawierzchni ul. Rydułtowskiej o powierzchni 0,24 ha.

Przedmiotowe wody opadowe i roztopowe wprowadzane do cieku Niedobczyckiego zgodnie z art. 41 ust. 1 ustawy z dnia 18 lipca 2001 r. - Prawo wodne (tekst jednolity z 2005 r., Dz. U. Nr 239, poz. 2019 ze zm.), nie mogą zawierać:

- a) odpadów oraz zanieczyszczeń pływających;
- b) dwuchloro-dwufenylo-trójkloroetanu (DDT);
- c) wielopierścieniowych chlorowanych dwufenyli (PCB);
- d) wielopierścieniowych chlorowanych trójfenyli (PCT);
- e) aldryny, dieldryny, endryny, izodryny;
- f) heksachlorocykloheksanu (HCH);
- g) chorobotwórczych drobnoustrojów pochodzących z obiektów, w których leczeni są chorzy na choroby zakaźne.

III. Inwestora zobowiązuje się do:

- utrzymywania w należytym stanie technicznym wylotu kanalizacji deszczowej wprowadzającego wody opadowe i roztopowe do cieku Niedobczyckiego, zlokalizowanego na działce nr 212/15, obręb Biertułtowy k.m. 3;
- powiadomienia o wystąpieniu awarii mogącej mieć wpływ na jakość i ilość odprowadzanych do odbiornika ścieków, Okręgu Polskiego Związku Wędkarskiego w Katowicach.

IV. Pozwolenia udziela się:

- na podstawie operatu wodnoprawnego p.n. „Odprowadzenie wód deszczowych z odcinka ulicy Rydułtowskiej w Radlinie do wód powierzchniowych - ciek Niedobczycki (wylot na działce nr 212/15)”, sporządzonego w kwietniu 2008 r. przez mgr inż. Katarzynę Meisel z firmy „Projektowanie i Nadzory” w Wodzisławiu Śląskim;
- na czas oznaczony tj., do dnia 26 czerwca 2018 r.

V. Pozwolenia wodnoprawne nie rodzą praw do nieruchomości i urządzeń wodnych koniecznych do ich realizacji oraz nie naruszają prawa własności i uprawnień osób trzecich przysługujących wobec tych nieruchomości i urządzeń.

VI. Wnioskodawcy, który nie uzyskał praw do nieruchomości lub urządzeń wodnych koniecznych do realizacji pozwoleń wodnoprawnych, nie przysługuje roszczenie o zwrot nakładów w związku z otrzymaniem pozwoleń.


VII. Zgodnie z art. 135 pkt 3 ustawy - Prawo wodne, pozwolenie na wykonanie wylotu kanalizacji deszczowej do cieku Niedobczyckiego wygasa, jeżeli inwestor nie rozpocznie budowy w terminie 2 lat od dnia, w którym pozwolenie wodnoprawne stało się ostateczne.

Uzasadnienie

W oparciu o art. 122 ust. 1 pkt 1) i 3) oraz art. 140 ust. 1 ustawy z dnia 18 lipca 2001 r. - Prawo wodne (tekst jednolity z 2005 r., Dz. U. Nr 239, poz. 2019), w dniu 15 maja 2008 r. do tut. Starostwa wpłynął wniosek Miasta Radlin, reprezentowanego przez Katarzynę

STAROSTA WODZISŁAWSKI
ul. Bogumińska 2
44-300 Wodzisław Śl.

28.06.2012


2

Meisel z firmy „Projektowanie i nadzory” w Wodzisławiu Śl., o wydanie pozwoleń wodnoprawnych na wykonanie wylotu kanalizacji deszczowej do cieku Niedobczyckiego (działka nr 212/15, obręb Biertułtowy k.m. 3) oraz na wprowadzanie zanieczyszczonych wód opadowych i roztopowych do cieku Niedobczyckiego poprzez powyższy wylot, spływających z nawierzchni ul. Rydułtowskiej w Radlinie.

Do wniosku dołączono operat wodnoprawny wraz z opisem prowadzenia zamierzonej działalności sporządzonym w języku nietylcznym. Po zapoznaniu się z treścią podania i przedłożonej dokumentacji, na podstawie art. 64 § 2 oraz art. 123 § 1 ustawy z dnia 14 czerwca 1960 r. - Kodeks postępowania administracyjnego (tekst jednolity z 2000 r., Dz. U. Nr 98, poz. 1071 ze zm.) oraz w oparciu o art. 132 ust. 2 pkt 2) lit. c) oraz art. 132 ust. 3 pkt 1) ustawy z dnia 18 lipca 2001 r. - Prawo wodne (tekst jednolity z 2005 r., Dz. U. Nr 239, poz. 2019 ze zm.), wezwano wnioskodawcę do uzupełnienia przedłożonego operatu wodnoprawnego (postanowienie z dnia 19 maja 2008 r., WOS.6223-9/08).

W dniu 26 maja 2008 r. pełnomocnik inwestora uzupełnił brakujące informacje w przedmiotowej sprawie.

Z przedłożonych dokumentów wynika, że planuje się wykonanie wylotu kanalizacji deszczowej do cieku Niedobczyckiego, zlokalizowanego na działce nr 212/15, obręb Biertułtowy k.m. 3, odprowadzającej zanieczyszczone wody opadowe i roztopowe z nawierzchni ul. Rydułtowskiej w Radlinie. Ponadto, zamierza się korzystać ze środowiska poprzez wprowadzanie zanieczyszczonych wód opadowych i roztopowych do cieku Niedobczyckiego poprzez powyższy wylot, spływających z odcinka przedmiotowej drogi o powierzchni 0,24 ha.

W przedłożonym operacie wodnoprawnym załączono obliczenia hydrologiczne cieku Niedobczyckiego, wykonane przez uprawnionego hydrologa mgr inż. Zenona Wysowskiego (nr świadectwa 3/2006). Z obliczeń tych wynika, że koryto cieku Niedobczyckiego przyjmie przedmiotowe wody opadowe i roztopowe spływające z powyższej powierzchni (szczelnej, zanieczyszczonej nawierzchni ul. Rydułtowskiej).

W aktach sprawy zamieszczono informację, iż w zasięgu oddziaływania zamierzonego korzystania z wód oraz wykonania urządzenia wodnego, nie występują formy ochrony przyrody utworzone lub ustanowione na podstawie przepisów ustawy z dnia 16 kwietnia 2004 r. o ochronie przyrody (Dz. U. Nr 92, poz. 880 ze zm.).

W operacie wodnoprawnym zamieszczono pismo z dnia 3 kwietnia 2008 r. (BT/R/LC/962808/2008) Śląskiego Zarządu Melioracji i Urządzeń Wodnych w Katowicach, w którym podano warunki wykonania umocnienia wylotu kanalizacji deszczowej do cieku Niedobczyckiego. Przedłożona przez inwestora dokumentacja zawiera wytyczne podane przez ŚZMiUW w Katowicach w w/w piśmie. Starosta Wodzisławski w niniejszym pozwoleniu wodnoprawnym na wykonanie wylotu kanalizacji deszczowej do cieku Niedobczyckiego, określił warunki umocnienia tego wylotu zgodnie z wnioskiem strony.

W trakcie prowadzonego postępowania wodnoprawnego do tut. Starostwa wpłynęło pismo z dnia 4 czerwca 2008 r. (GRW/1689/08) Okręgu Polskiego Związku Wędkarskiego w Katowicach. Okręg PZW w Katowicach wniósł o zobowiązanie Miasta Radlin m.in. do powiadomienia o wystąpieniu awarii mogącej mieć wpływ na jakość i ilość odprowadzanych do odbiornika ścieków oraz do poniesienia przez inwestora odpowiedzialności za wszelkie szkody, których powstanie pozostaje w związku z wydanym pozwoleniem wodnoprawnym.

STAROSTA WODZISŁAWSKI

ul. Bogumińska 2
44-300 Wodzisław Śl.

Powiatowa stacja
reg. doc. 2 z cyfrowym
dnia 26.06.2012


Wodzisławski Urząd Miejski
Wodzisław Śl., ul. Bogumińska 2
44-300 Wodzisław Śl.

W dniu 26 czerwca 2008 r. wpłynęło do tut. Starostwa pismo (fax) z dnia 25 czerwca 2008 r. (UIR.7633-00006/08) Burmistrza Miasta Radlin, w którym wnioskodawca przystał na żądanie Okręgu Polskiego Związku Wędkarskiego w Katowicach o zobowiązaniu wnioskodawcy do powiadomienia o wystąpieniu awarii mogącej mieć wpływ na jakość i ilość odprowadzanych do odbiornika ścieków.

Natomiast nie wyraził zgody na zapis w pozwoleniu o poniesieniu przez inwestora odpowiedzialności za wszelkie szkody, których powstanie pozostaje w związku z wydanym pozwoleniem wodnoprawnym. Przepisy dotyczące odpowiedzialności za szkody będące następstwem pozwolenia wodnoprawnego, zostały uregulowane w dziale VIII - odpowiedzialność za szkody, w ustawie - Prawo wodne. Wobec czego nie ma potrzeby umieszczania w decyzji zapisów, które zostały uregulowane przepisami szczególnymi.

Ponadto, Okręg Polskiego Związku Wędkarskiego w Katowicach wniósł o zobowiązanie inwestora do spełnienia wymagań jakościowych przedmiotowych wód opadowych i roztopowych odprowadzanych do środowiska, zgodnie z rozporządzeniem Ministra Środowiska z dnia 24 lipca 2006 r. w sprawie warunków, jakie należy spełnić przy wprowadzaniu ścieków do wód lub do ziemi, oraz w sprawie substancji szczególnie szkodliwych dla środowiska wodnego (Dz. U. Nr 137, poz. 984). W prowadzonym postępowaniu Starosta Wodzisławski ustalił, iż ulica Rydułtowska w Radlinie, z nawierzchni której odprowadzane będą przedmiotowe wody opadowe i roztopowe, jest drogą powiatową klasy Z. Zaś cytowane wyżej rozporządzenie dotyczy dróg zaliczanych do kategorii dróg krajowych, wojewódzkich i powiatowych klasy G. Wobec powyższego nie ma podstawy prawnej do zastosowania § 19 w/w rozporządzenia dla przedmiotowej drogi.

Zawiadomieniem z dnia 11 czerwca 2008 r. (WOŚ.6223-9/08) Starosta Wodzisławski, zgodnie z art. 10 § 1 ustawy z dnia 14 czerwca 1960 r. - Kodeks postępowania administracyjnego (tekst jednolity z 2000 r., Dz. U. Nr 98, poz. 1071 ze zm.), poinformował strony administracyjnego postępowania wodnoprawnego o możliwości wypowiedzenia się co do zebranych dowodów i materiałów oraz zgłoszonych żądań, a także zapoznania się z zebraną dokumentacją oraz składania wniosków i wyjaśnień. Jednocześnie Starosta przesunął termin wydania pozwolenia wodnoprawnego do dnia 30 czerwca 2008 r.

W myśl art. 127 ust. 3 w/w ustawy pozwolenie wodnoprawne na wprowadzanie ścieków do wód lub do ziemi, wydaje się na okres nie dłuższy niż 10 lat.

Toczące się postępowanie, zgodnie z art. 127 ust. 6 ustawy - Prawo wodne, zostało podane do publicznej wiadomości.


W związku z powyższym orzeczono jak w sentencji.

STAROSTA WODZISŁAWSKI
ul. Bogumińska 2
44-300 Wodzisław Śląski

Wodzisław, dnia 06.06.2012 r.

Pouczenie

Od decyzji służy stronom odwołanie do Wojewody Śląskiego za pośrednictwem Starosty Wodzisławskiego w ciągu 14 dni od daty otrzymania niniejszej decyzji.



[Handwritten signature]
Starosta

Zwołanie z opłaty skarbowej
na podstawie art. 7 pkt 3)
ustawy z dnia 16 listopada 2009r.
o opłacie skarbowej.
(Tz. 11, Nr 723, poz. 1633)

INSPEKTOR

[Handwritten signature]
mgr Andrzej Kozłowski

Otrzymują:

DECYZJA Nr 60/09/SE

Na podstawie art. 122 ust. 1 pkt 1 i 3 w związku z art. 37 pkt 2, art. 9 ust. 1 pkt 19 lit. f oraz art. 140 ustawy z dnia 18 lipca 2001 r. Prawo wodne (tekst jednolity Dz. U. z 2005 r. Nr 239, poz. 2019 z późn. zm.) oraz art. 104 ustawy z dnia 14 czerwca 1960 r. Kodeks postępowania administracyjnego (tekst jednolity Dz. U. z 2000 r. Nr 98, poz. 1071 z późn. zm.), po rozpatrzeniu wniosku Pani Katarzyny Meisel - pełnomocnika Powiatowego Zarządu Dróg w Wodzisławiu Śląskim

OR Z E K A M

I. Udzielić Powiatowemu Zarządowi Dróg w Wodzisławiu Śląskim pozwolenia wodnoprawnego na:

- 1. Wykonanie wylotu odprowadzającego wody opadowe i roztopowe w km 1+250 ciekłu Nacyna na działkach nr 829/7 i 744/46 w m. Rydułtowy.**
- 2. Odprowadzanie wód opadowych i roztopowych z odwodnienia drogi powiatowej klasy Z – tj. ulicy Bohaterów Warszawy w Rydułtowach ścieków, do ciekłu Nacyna w km 1+250 w Rydułtowach w ilości:**

$$Q=24,14 [m^3 / d]$$

II. Ustalić uprawnionemu wymienionemu w punkcie I niniejszej decyzji następujące warunki i obowiązki:

1. Nie przekraczać określonych w punkcie I ilości odprowadzanych ścieków.
2. wylot \varnothing 600 mm, należy wykonać zgodnie z wytycznym administratora ciekłu :
 - a) zachowując kąt 45 – 60 stopni w stosunku do osi ciekłu,
 - b) skarpe ciekłu przy wylocie ubezpieczyć narzutem kamiennym na geowłókninie poniżej i powyżej wylotu, na długości 2,5m,
 - c) na odcinku szerokości skarpy od wylotu do dna należy zastosować rynnę z elementów betonowych prefabrykowanych, ewentualnie kostką betonową,
 - d) podnoże skarpy zabezpieczyć żerdziami i palikami drewnianymi,
 - e) skarpy wyprofilować do istniejącego nachylenia,
3. Wszystkie urządzenia służące do odprowadzania ścieków utrzymywać w należyтым stanie technicznym.
4. Dokonywać bieżących kontroli i konserwacji urządzeń, a ewentualnie powstałe stany awaryjne bezzwłocznie likwidować.
5. Przestrzegać wszystkich warunków i ustaleń określonych w uzgodnieniu z administratorem ciekłu.
6. Punktem kontrolnym odprowadzanych ścieków ustalam wylot do rowu nr 1 w km 1+250.
7. O terminie rozpoczęcia robót należy powiadomić ŚZMiUW BT w Rybniku, co najmniej dwa tygodnie przed przystąpieniem do prac.
8. Roboty wykonywać pod nadzorem administratora ciekłu.

III. Decyzję niniejszą w zakresie odprowadzania ścieków, wydaje się na czas oznaczony tj.

do dnia 26 maja 2019 r.

IV. Niniejszą decyzję wydano na podstawie:

„Operatu wodnoprawnego na odprowadzanie wód opadowych i roztopowych z ulicy Bohaterów Warszawy w Rydułtowach oraz wykonanie wylotu do wód powierzchniowych (ciek Nacyna) dz. nr 829/7 i 744/46”, opracowanej przez Panią Katarzynę Meisel, w marcu 2009r.

V. Pozwolenie wodnoprawne nie rodzi praw do nieruchomości i urządzeń wodnych koniecznych do jego realizacji oraz nie narusza prawa własności i uprawnień osób trzecich przysługujących wobec tych nieruchomości i urządzeń.


VI. Wnioskodawcy, który nie uzyskał praw do nieruchomości lub urządzeń koniecznych do realizacji pozwolenia wodnoprawnego, nie przysługuje roszczenie o zwrot nakładów poniesionych w związku z otrzymaniem pozwolenia.

UZASADNIENIE

Ponieważ decyzja uwzględnia w całości wniosek strony i jest zgodna z obowiązującymi przepisami, na podstawie art. 107 K.p.a. odstąpiono od jej uzasadnienia.

POUCZENIE

Od niniejszej decyzji służy stronie odwołanie do Dyrektora Regionalnego Zarządu Gospodarki Wodnej w Gliwicach za pośrednictwem Starosty Raciborskiego w terminie 14 dni od daty doręczenia.



Dwukrotnie od strony starostwa:

na podstawie art. 4
ustawy z dnia 18.11.2006 r. o opłacie skarbowej
(Dz.U. Nr 225, poz. 1845)

18.05.09 *Jużef Holmanowicz* *prezydent*
(data, imię i nazwisko, podpis starostwa służbowo-granicznika)

Z up. STAROSTY

Krzysztof Sporny
KIEROWNIK REFERATU
Ochrony Środowiska, Gospodarki Wodnej i Rolnictwa

Wobec niewniesienia odwołania
w ustawowym terminie decyzja
niniejsza stała się ostateczna
i podlega wykonaniu

Racibórz, dnia *13.06.2009*

Z up. STAROSTY

Krzysztof Sporny
KIEROWNIK REFERATU
Ochrony Środowiska, Gospodarki Wodnej i Rolnictwa

DECYZJA Nr 65/09/SE

Na podstawie art. 122 ust. 1 pkt 1 i 3 w związku z art. 37 pkt 2, art. 9 ust. 1 pkt 19 lit. f oraz art. 140 ustawy z dnia 18 lipca 2001 r. Prawo wodne (tekst jednolity Dz. U. z 2005 r. Nr 239, poz. 2019 z późn. zm.) oraz art. 104 ustawy z dnia 14 czerwca 1960 r. Kodeks postępowania administracyjnego (tekst jednolity Dz. U. z 2000 r. Nr 98, poz. 1071 z późn. zm.), po rozpatrzeniu wniosku Pani Katarzyny Meisel - pełnomocnika Powiatowego Zarządu Dróg w Wodzisławiu Śląskim

ORZĘKAM

I. Udzielić Powiatowemu Zarządowi Dróg w Wodzisławiu Śląskim pozwolenia wodnoprawnego na:

1. Wykonanie wylotu odprowadzającego wody opadowe i roztopowe w km 16+520 cieką Leśnica, na działce nr 2180/185 w miejscowości Wodzisław Śląski.
2. Odprowadzanie wód opadowych i roztopowych z odwodnienia drogi powiatowej klasy Z – tj. ulicy Radlińskiej wraz z chodnikiem, do cieką Leśnica w km 16+520 w Wodzisławiu Śląskim w ilości:

$$Q=123,12 \text{ [dm}^3\text{/s]}$$

II. Ustalić uprawnionemu wymienionemu w punkcie I niniejszej decyzji następujące warunki i obowiązki:

1. Nie przekraczać określonych w punkcie I ilości odprowadzanych ścieków.
2. Wylot należy wykonać zgodnie z wytycznym administratora cieką:
 - a) zachowując kąt 45 – 60 stopni w stosunku do osi cieką,
 - b) skarpe cieką przy wylocie ubezpieczyć płytami betonowymi, ażurowymi poniżej wylotu na długości 2,0m, zaś powyżej wylotu na odcinku 3,0 m (do mostu),
 - c) wokół wylotu wykonać ubezpieczenie kostką betonową lub granitową oraz dodatkowo płytami ażurowymi,
 - d) na skarpie od wylotu do murku oporowego zastosować rynnę z prefabrykowanych profili betonowych lub kostki betonowej,
 - e) skarpy wyprofilować do nachylenia istniejącego,
3. Wszystkie urządzenia służące do odprowadzania ścieków utrzymywać w należytym stanie technicznym.
4. Dokonywać bieżących kontroli i konserwacji urządzeń, a ewentualnie powstałe stany awaryjne bezzwłocznie likwidować.
5. Przestrzegać wszystkich warunków i ustaleń określonych w uzgodnieniu z administratorem cieką.
6. Punktem kontrolnym odprowadzanych wód opadowych i roztopowych ustalę wylot do cieką Leśnica w km 16+520.
7. O terminie rozpoczęcia robót należy powiadomić Śląski Zarząd Melioracji i Urządzeń Wodnych w Katowicach BT w Rybniku, co najmniej dwa tygodnie przed przystąpieniem do prac.
8. Roboty wykonywać pod nadzorem administratora cieką.

III. Decyzję niniejszą w zakresie odprowadzania wód opadowych i roztopowych, wydaje się na czas oznaczony tj.

do dnia 1 czerwca 2019 r.

Niniejszą decyzję wydano na podstawie:

eratu wodnoprawnego na odprowadzanie wód deszczowych z ulicy Radlińskiej w Wodzisławiu kim oraz wykonanie wylotu do wód powierzchniowych (ciek Leśnica) – dz. nr 2180/185”, cowanej przez Panią Katarzynę Meisel, w marcu 2009r.

ozwolenie wodnoprawne nie rodzi praw do nieruchomości i urządzeń wodnych koniecznych go realizacji oraz nie narusza prawa własności i uprawnień osób trzecich przysługujących ec tych nieruchomości i urządzeń.

Wnioskodawcy, który nie uzyskał praw do nieruchomości lub urządzeń koniecznych do zacji pozwolenia wodnoprawnego, nie przysługuje roszczenie o zwrot nakładów poniesionych wiazku z otrzymaniem pozwolenia.

UZASADNIENIE

eważ decyzja uwzględnia w całości wniosek strony i jest zgodna z obowiązującymi przepisami, odstawie art. 107 K.p.a. odstąpiono od jej uzasadnienia.

POUCZENIE

niniejszej decyzji służy stronie odwołanie do Dyrektora Regionalnego Zarządu Gospodarki nej w Gliwicach za pośrednictwem Starosty Raciborskiego w terminie 14 dni od daty czenia.

Zwrotione od opłaty skarbowej
M
odstawie art.
wy z dnia 16.11.2006 r. o opłacie skarbowej
(Dz.U. Nr 225, poz. 1636)

.....
i nazwisko, podpis, stanowisko służbowe (pracoownika)



Z up. STAROSTY

Krzysztof Sporny
KIEROWNIK REFERATU
Ochrony Środowiska, Gospodarki Wodnej i Rolnictwa

Wobec niewniesienia odwołania
w ustawowym terminie decyzja
niniejsza stała się ostateczna
i podlega wykonaniu

Racibórz, dnia 13.06.2009

Z up. STAROSTY

Krzysztof Sporny
KIEROWNIK REFERATU
Ochrony Środowiska, Gospodarki Wodnej i Rolnictwa

DECYZJA Nr 66/09/SE

Na podstawie art. 122 ust. 1 pkt 1 i 3 w związku z art. 37 pkt 2, art. 9 ust. 1 pkt 19 lit. f oraz art. 140 ustawy z dnia 18 lipca 2001 r. Prawo wodne (tekst jednolity Dz. U. z 2005 r. Nr 239, poz. 2019 z późn. zm.) oraz art. 104 ustawy z dnia 14 czerwca 1960 r. Kodeks postępowania administracyjnego (tekst jednolity Dz. U. z 2000 r. Nr 98, poz. 1071 z późn. zm.), po rozpatrzeniu wniosku Pani Katarzyny Meisel - pełnomocnika Powiatowego Zarządu Dróg w Wodzisławiu Śląskim

ORZĘKAM

I. Udzielić Powiatowemu Zarządowi Dróg w Wodzisławiu Śląskim pozwolenia wodnoprawnego na:

1. Wykonanie wylotu odprowadzającego wody opadowe i roztopowe w km 16+520 cieką Leśnica, na działce nr 2188/119 w miejscowości Wodzisław Śląski.
2. Odprowadzanie wód opadowych i roztopowych z odwodnienia drogi powiatowej klasy Z – tj. ulicy Kominka wraz z chodnikiem, do cieką Leśnica w km 16+520 w Wodzisławiu Śląskim w ilości:

$$Q = 59,4 \text{ [dm}^3\text{/s]}$$

II. Ustalić uprawnionemu wymienionemu w punkcie I niniejszej decyzji następujące warunki i obowiązki:

1. Nie przekraczać określonych w punkcie I ilości odprowadzanych ścieków.
2. Wylot należy wykonać zgodnie z wytycznymi administratora cieką:
 - a) zachowując kąt $45 - 60^\circ$ w stosunku do osi cieką,
 - b) skarpe cieką należy ubezpieczyć poniżej wylotu na długości 1,0 m, natomiast powyżej wylotu na odcinku długości 4,0 m,
 - c) wokół wylotu wykonać ubezpieczenie kostką betonową lub granitową oraz dodatkowo płytami ażurowymi,
 - d) na skarpe od wylotu do murku oporowego zastosować rynnę z prefabrykowanych profili betonowych lub kostki betonowej,
 - e) skarpy wyprofilować do nachylenia istniejącego,
3. Wszystkie urządzenia służące do odprowadzania ścieków utrzymywać w należyтым stanie technicznym.
4. Dokonywać bieżących kontroli i konserwacji urządzeń, a ewentualnie powstałe stany awaryjne bezzwłocznie likwidować.
5. Przestrzegać wszystkich warunków i ustaleń określonych w uzgodnieniu z administratorem cieką.
6. Punktem kontrolnym odprowadzanych wód opadowych i roztopowych ustalam wylot do cieką Leśnica w km 16+520.
7. O terminie rozpoczęcia robót należy powiadomić Śląski Zarząd Melioracji i Urządzeń Wodnych w Katowicach BT w Rybniku, co najmniej dwa tygodnie przed przystąpieniem do prac.
8. Roboty wykonywać pod nadzorem administratora cieką.

III. Decyzję niniejszą w zakresie odprowadzania wód opadowych i roztopowych, wydaje się na czas oznaczony tj.

do dnia 2 czerwca 2019 r.

IV. Niniejszą decyzję wydano na podstawie:

„Operatu wodnoprawnego na odprowadzanie wód deszczowych z ulicy Kominka w Wodzisławiu Śląskim – Radlinie oraz wykonanie wylotu do wód powierzchniowych (ciek Leśnica) – dz. nr 2188/119”, opracowanego przez Panią Katarzynę Meisel, w marcu 2009r.

V. Pozwolenie wodnoprawne nie rodzi praw do nieruchomości i urządzeń wodnych koniecznych do jego realizacji oraz nie narusza prawa własności i uprawnień osób trzecich przysługujących wobec tych nieruchomości i urządzeń.

VI. Wnioskodawcy, który nie uzyskał praw do nieruchomości lub urządzeń koniecznych do realizacji pozwolenia wodnoprawnego, nie przysługuje roszczenie o zwrot nakładów poniesionych w związku z otrzymaniem pozwolenia.

UZASADNIENIE

Ponieważ decyzja uwzględnia w całości wniosek strony i jest zgodna z obowiązującymi przepisami, na podstawie art. 107 K.p.a. odstąpiono od jej uzasadnienia.

POUCZENIE

Od niniejszej decyzji służy stronie odwołanie do Dyrektora Regionalnego Zarządu Gospodarki Wodnej w Gliwicach za pośrednictwem Starosty Raciborskiego w terminie 14 dni od daty doręczenia.

Zwrot kosztów od opłaty skarbowej

na podstawie art.
ustawy z dnia 16.11.2006 r. o opłacie skarbowej
(Dz.U. Nr 226, poz. 1685)



Z up. STAROSTY

Krzysztof Sporny
KIEROWNIK REFERATU
Ochrony Środowiska, Gospodarki Wodnej i Rolnictwa

03.06.09 Józefa Melwana (dział. i nazwisko, podpis, stanowisko służbowe, przycisk)

**Wobec niewniesienia odwołania
w ustawowym terminie decyzja
niniejsza staje się ostateczna
i podlega wykonaniu**

Racibórz, dnia 03.06.2009.

Z up. STAROSTY

Krzysztof Sporny
KIEROWNIK REFERATU
Ochrony Środowiska, Gospodarki Wodnej i Rolnictwa

Otrzymują:

D E C Y Z J A Nr 68/09/SE

Na podstawie art. 122 ust. 1 pkt 1 i 3 w związku z art. 37 pkt 2, art. 9 ust. 1 pkt 19 lit. f oraz art. 140 ustawy z dnia 18 lipca 2001 r. Prawo wodne (tekst jednolity Dz. U. z 2005 r. Nr 239, poz. 2019 z późn. zm.) oraz art. 104 ustawy z dnia 14 czerwca 1960 r. Kodeks postępowania administracyjnego (tekst jednolity Dz. U. z 2000 r. Nr 98, poz. 1071 z późn. zm.), po rozpatrzeniu wniosku Pani Katarzyny Meisel - pełnomocnika Powiatowego Zarządu Dróg w Wodzisławiu Śląskim

O R Z E K A M

I. Udzielić Powiatowemu Zarządowi Dróg w Wodzisławiu Śląskim pozwolenia wodnoprawnego na:

1. Wykonanie ośmiu wylotów odprowadzających wody opadowe i roztopowe, zlokalizowanych w następujących miejscach:

Wylot W-1 w km 17+410 cieką Leśnica, na działkach nr 2514/31 i 2509/30

Wylot W-2 w km 18+060 cieką Leśnica, na działce nr 844/122

Wylot W-3 w km 16+910 cieką Leśnica, na działce nr 869/125

Wylot W-4 w km 16+910 cieką Leśnica, na działce nr 698/86

Wylot W-5 w km 18+760 cieką Leśnica, na działce nr 1687/49

Wylot W-6 w km 17+810 cieką Leśnica, na działkach nr 869/125 i 1828/174

Wylot W-7 w km 17+760 cieką Leśnica, na działkach nr 869/125, 867/48, 1832/175 i 1834/175

Wylot W-8 w km 17+710 cieką Leśnica, na działkach nr 869/125, 1852/125 i 1853/125

2. Odprowadzanie wód opadowych i roztopowych pochodzących z odwodnienia drogi powiatowej klasy Z – tj. ulicy Chrobrego wraz z chodnikiem, dziewięćmioma wylotami do cieką Leśnica w następujących ilościach:

Wylot W-1: $Q = 20,25 \text{ [dm}^3/\text{s]}$

Wylot W-2: $Q = 13,50 \text{ [dm}^3/\text{s]}$

Wylot W-3: $Q = 16,20 \text{ [dm}^3/\text{s]}$

Wylot W-4: $Q = 37,80 \text{ [dm}^3/\text{s]}$

Wylot W-5: $Q = 48,60 \text{ [dm}^3/\text{s]}$

Wylot W-6: $Q = 41,85 \text{ [dm}^3/\text{s]}$

Wylot W-7: $Q = 7,43 \text{ [dm}^3/\text{s]}$

Wylot W-8: $Q = 18,90 \text{ [dm}^3/\text{s]}$

Istniejący wylot W-9: $Q = 33,75 \text{ [dm}^3/\text{s]}$ w km 18+360 cieką Leśnica

II. Ustalić uprawnionemu wymienionemu w punkcie I niniejszej decyzji następujące warunki i obowiązki:

1. Nie przekraczać określonych w punkcie I ilości odprowadzanych ścieków.

2. Wyloty należy wykonać zgodnie z wytycznymi administratora cieką, zachowując kąt $45 - 60^\circ$ w stosunku do osi cieką, skarpy wyprofilować do nachylenia istniejącego oraz ubezpieczyć poniżej i powyżej wylotu na długości min. 5m, a w szczególności dla wylotu:

a) W-1 \varnothing 300, stopę skarpy wyregulować i umocnić żerdziami drewnianymi oraz palikami drewnianymi,

b) W-2 \varnothing 400, przyczółek wylotu wykonać jako betonowy, połączenie wylotu z cieką Leśnica należy wykonać w postaci rynny „muldowej” o długości 18m, skarpy po obu stronach

- rynny umocnić płytami betonowymi ażurowymi, stopę skarpy ciekę umocnić żerdziami i palikami drewnianymi,
- c) W-3, W-4, W-5, skarpy przy wylotach ubezpieczyć płytami betonowymi ażurowymi po 2,5m od osi wylotu, stopę skarpy ubezpieczyć żerdziami i palikami drewnianymi na odcinku od mostu przy ul. Dąbrowskiego do miejsca 2,5m za wylotem W-4,
- d) W-6, W-7, W-8, skarpe wzdłuż kaskady ubezpieczyć jednym rzędem płyt betonowych ażurowych lub betonowych kratownic, skarpe rzeki uporządkować a stopę skarpy zabezpieczyć żerdziami i palikami drewnianymi.
3. Wszystkie urządzenia służące do odprowadzania ścieków utrzymywać w należyłym stanie technicznym.
 4. Dokonywać bieżących kontroli i konserwacji urządzeń, a ewentualnie powstałe stany awaryjne bezzwłocznie likwidować.
 5. Przestrzegać wszystkich warunków i ustaleń określonych w uzgodnieniu z administratorem ciekę.
 6. Jako punkty kontrolne odprowadzanych wód opadowych i roztopowych ustalam poszczególne wyloty (od 1 do 9) do ciekę Leśnica.
 7. O terminie rozpoczęcia robót należy powiadomić Śląski Zarząd Melioracji i Urządzeń Wodnych w Katowicach BT w Rybniku, co najmniej dwa tygodnie przed przystąpieniem do prac.
 8. Roboty wykonywać pod nadzorem administratora ciekę.

III. Decyzję niniejszą w zakresie odprowadzania wód opadowych i roztopowych, wydaje się na czas oznaczony tj.

do dnia 2 czerwca 2019 r.

IV. Niniejszą decyzję wydano na podstawie:

„Operatu wodnoprawnego na odprowadzanie wód deszczowych z ulicy Chrobrego w Wodzisławiu Śląskim oraz wykonanie wylotów do wód powierzchniowych (ciek Leśnica) – dz. nr 2513/31, 844/122, 869/125, 1286/82, 1687/49, 1742/57”, opracowanego przez Panią Katarzynę Meisel, w marcu 2009r.

V. Pozwolenie wodnoprawne nie rodzi praw do nieruchomości i urządzeń wodnych koniecznych do jego realizacji oraz nie narusza prawa własności i uprawnień osób trzecich przysługujących wobec tych nieruchomości i urządzeń.

VI. Wnioskodawcy, który nie uzyskał praw do nieruchomości lub urządzeń koniecznych do realizacji pozwolenia wodnoprawnego, nie przysługuje roszczenie o zwrot nakładów poniesionych w związku z otrzymaniem pozwolenia.

UZASADNIENIE

Ponieważ decyzja uwzględnia w całości wniosek strony i jest zgodna z obowiązującymi przepisami, na podstawie art. 107 K.p.a. odstąpiono od jej uzasadnienia.

POUCZENIE

Wobec powyższej decyzji służy stronie odwołanie do Dyrektora Regionalnego Zarządu Gospodarki w Gliwicach za pośrednictwem Starosty Raciborskiego w terminie 14 dni od daty ogłoszenia.

Wniosek odwołania od decyzji

z dnia 3.11.2006 r. o opłacie skarbowej (Ustawa z dnia 17.05.00 r. Nr 225, poz. 1666)

Wniosek specjalny
z dnia 3.11.2006 r. o opłacie skarbowej (Ustawa z dnia 17.05.00 r. Nr 225, poz. 1666)



Z up. STAROSTY

Krzysztof Sporny
KIEROWNIK REFERATU
Ochrony Środowiska, Gospodarki Wodnej i Rolnictwa

Wobec niewniesienia odwołania
w ustawowym terminie decyzja
niniejsza stała się ostateczna
i podlega wykonaniu

Racibórz, dnia 24.06.2008

Z up. STAROSTY

Krzysztof Sporny
KIEROWNIK REFERATU
Ochrony Środowiska, Gospodarki Wodnej i Rolnictwa

DECYZJA

Na podstawie art. 104 Kodeksu postępowania administracyjnego (tekst jednolity Dz. U. Nr 98 poz. 1071 z 2000r. z późn. zm.) oraz art.9 ust.1 pkt 14 ppkt c), pkt 19 ppkt a), ppkt f), art. 37 pkt 2, art.64, art. 122 ust.1 pkt 1 i 3, art. 123 ust. 2 i 3, art. 127 ust. 1, 3, 6, art. 128, art. 131 ust. 1, 2, art. 132 ust. 1, 2, 3, 5, 9, art.140 ust.1 ustawy z dnia 18 lipca 2001r. Prawo wodne (tekst jednolity Dz. U. z 2005 r. Nr 239, poz. 2019 z późn. zm.), oraz §19 Rozporządzenia Ministra Środowiska z dnia 24 lipca 2006 r. w sprawie warunków, jakie należy spełnić przy wprowadzaniu ścieków do wód lub do ziemi, oraz w sprawie substancji szczególnie szkodliwych dla środowiska wodnego (Dz. U. Nr 137, poz. 984), po rozpatrzeniu wniosku Pani Katarzyny Meisel z firmy „Projektowanie i Nadzory. Katarzyna Meisel, z siedzibą ul. Bogumińska 52, 44-300 Wodzisław Śl., upoważnioną przez inwestora tj. Powiatowy Zarząd Dróg w Wodzisławiu Śląskim z siedzibą ul. Raciborska 3, 44-361 Syrynia, na podstawie pełnomocnictwa Nr PZ.0015-1/2009 z dnia 13.01.2009r., o wydanie pozwolenia wodnoprawnego na odprowadzanie wód opadowych i roztopowych, z kanalizacji deszczowej, zbierającej wody z odcinka ul. Czarnieckiego (drogi powiatowej Nr 5020S) w Wodzisławiu Śl., do ziemi tj. rowu oraz na wykonanie urządzenia wodnego tj. wylotu do rowu,

ORZEKAM

- I. Udzielić pozwolenia wodnoprawnego Zarządowi Dróg Powiatowych w Wodzisławiu Śląskim z siedzibą ul. Raciborska 3, 44-361 Syrynia, na:
 1. odprowadzanie wód opadowych z kanalizacji deszczowej, zbierającej wody z odcinka o długości 80,0 m, ul. Czarnieckiego (drogi powiatowej Nr 5020S) w Wodzisławiu Śl., z powierzchni całkowitej $F=0,05$ ha, w ilości $Q_{\max}=6,75$ l/s, do ziemi tj. do rowu „bez nazwy”,
 2. wykonanie wylotu wód opadowych do ziemi tj. do rowu „bez nazwy”, o średnicy PVC $\varnothing 200$ mm, umocnionego kostką brukową, położonego na działce Nr 837/114 w Wodzisławiu Śląskim, obręb Wilchwy, stanowiącej własność osoby fizycznej.

II. Wprowadzane do ziemi wody opadowe winny spełniać następujące warunki:

zawartość zawiesin ogólnych w odpływie nie większa niż 100 mg/l,

zawartość substancji ropopochodnych nie większa niż 15 mg/l.

III. Pozwolenie nin. udziela się na podstawie dokumentacji pt. „Operat wodnoprawny na odprowadzanie wód deszczowych z odcinka ulicy Czarnieckiego w Wodzisławiu Śl. oraz wykonanie wylotu” wraz z uzupełnieniem, wykonanej przez Panią mgr inż. Katarzynę Meisel z firmy „Projektowanie i Nadzory. Katarzyna Meisel, z siedzibą ul. Bogumińska 52, 44-300 Wodzisław Śl.

IV. Pozwolenie wodnoprawne wydaje się na okres 10 lat tj. od 16.06.2009 r. do 15.06.2019 r.

V. Na wnioskodawcę nakłada się następujące obowiązki:

1. Inwestycję wykonać zgodnie z projektem.
2. Zastosować wpusty ściekowe z osadnikami.
3. Kanalizację drogową przedłużyć rurociągiem PVC o średnicy \varnothing 200 mm, długości 190 m i zakończyć wylotem na działce Nr 837/114 w Wodzisławiu Śląskim, obręb Wilchwy.
4. Wylot do rowu umocnić kostką brukową granitową lub betonową, ułożoną na warstwie betonowej.
5. Doprowadzić do dobrego stanu technicznego rów – odbiornik, na długości 100,0 m poniżej wylotu, przez wyczyszczenie oraz wyprofilowanie dna i skarp, wykoszenie trawy.
6. Dno rowu umocnić żerdziami drewnianymi, przeciętymi na pół oraz palikami drewnianymi o średnicy 6-10 cm, rozstawionymi co 1 m, na długości 10 m poniżej wylotu.
7. Umocnić skarpy rowu betonowymi płytami ażurowymi z każdej strony rowu, na wysokość jednej płyty, na długości 100 m poniżej wylotu.
8. Zabezpieczyć planowaną kanalizację deszczową, przewidzianą do odprowadzania wód opadowych pochodzących z ul. Czarnieckiego przed podłączeniem się indywidualnych instalacji deszczowych oraz wykorzystaniem kanalizacji deszczowej do celów innych niż odprowadzanie wód opadowych.
9. Utrzymywać w należyтым stanie technicznym rów, będący odbiornikiem wód opadowych, przez wykaszanie i wygrabianie skarp dwa razy w roku, odmulanie dna, usuwanie zatorów.
10. Utrzymywać w należyтым stanie technicznym studzienki wpustowe, kolektory, wylot do rowu.
11. Systematycznie (minimum 2 razy w roku) usuwać osady z studzienek wpustowych i wywozić na składowisko odpadów, na podstawie odrębnej umowy z administratorem składowiska.
12. W przypadku awaryjnego wystąpienia zatoru w przewodzie kanalizacyjnym, przystąpić do niezwłocznego usunięcia zatoru za pomocą specjalistycznego sprzętu ciśnieniowego.
13. W przypadku awaryjnego przedostania się substancji ropopochodnych do rowu, zastosować zastawki w rowie z desek i maty słomiane oraz zebrać olej do beczek. Zużyte środki do usuwania substancji ropopochodnych przekazać do utylizacji firmie specjalistycznej. O zaistniałej awarii powiadomić właściwe organy zgodnie z przepisami ochrony środowiska.
14. Po zakończeniu prac budowlanych, teren przywrócić do stanu pierwotnego.
15. Sporządzić powykonawczą, geodezyjną inwentaryzację trasy kanalizacji, a wyniki pomiarów przekazać do zasobów geodezyjnych Starostwa Powiatowego w Wodzisławiu Śląskim.

VI. Pozwolenie wodnoprawne nie rodzi praw do nieruchomości i urządzeń wodnych koniecznych do jego realizacji oraz nie narusza prawa własności i uprawnień osób trzecich przysługujących wobec tych nieruchomości i urządzeń.

ioskodawcy, który nie uzyskał praw do nieruchomości lub urządzeń koniecznych do izacji pozwolenia wodnoprawnego, nie przysługuje roszczenie o zwrot nakładów iesionych w związku z otrzymaniem pozwolenia.

UZASADNIENIE

Postanowieniem Nr NO/552-14/09/4655 z dnia 13.03.2009 r. Dyrektor Regionalnego Ządu Gospodarki Wodnej w Gliwicach wyłączył Starostę Wodzisławskiego od wadzenia postępowania i udzielenia pozwolenia wodnoprawnego Powiatowemu Ządowi Dróg w Wodzisławiu Śląskim, na wykonanie wylotu oraz odprowadzanie wód opadowych i roztopowych z ul. Czarnieckiego w Wodzisławiu Śl. do rowu, w/w wylotem oznaczył Starostę Rybnickiego do załatwienia powyższej sprawy.

Na 24.03.2009 r. Starostwo w Wodzisławiu Śl. przekazało do tut. Starostwa, wniosek Pani Katarzyny Meisel z firmy „Projektowanie i Nadzory. Katarzyna Meisel, z siedzibą ul. Bogumińska 52, 44-300 Wodzisław Śl., upoważnionej przez inwestora tj. Powiatowy Ząd Dróg w Wodzisławiu Śląskim z siedzibą ul. Raciborska 3, 44-361 Syrynia, na podstawie pełnomocnictwa Nr PZ.0015-1/2009 z dnia 13.01.2009r., o wydanie pozwolenia wodnoprawnego na odprowadzanie wód opadowych i roztopowych, z kanalizacji deszczowej, odprowadzającej wody z odcinka ul. Czarnieckiego (drogi powiatowej Nr 5020S) w Wodzisławiu Śl. do rowu oraz na wykonanie urządzenia wodnego tj. wylotu do rowu.

Wskazana dokumentacja wymagała uzupełnienia i wyjaśnienia, gdyż w operacie podano niepełną lokalizację wylotu.

W toku przeanalizowaniu dokumentacji ustalono, iż przedmiotowa inwestycja ma na celu zbieranie wód opadowych z odcinka o długości 80,0 m ul. Czarnieckiego i odprowadzanie ich do środowiska za pomocą wylotu \varnothing 200 mm. Po telefonicznym wyjaśnieniu przez jedną ze stron postępowania informacji na temat położenia wylotu, inwestor przedłożył stosowne wyjaśnienia. Wylot wód opadowych nie będzie zlokalizowany na działce nr 1871/117 w Wodzisławiu, jak podano początkowo w operacie wodnoprawnym ale na działce 837/114 w Wodzisławiu, stanowiącej własność osoby fizycznej.

Ulica ul. Czarnieckiego w Wodzisławiu Śl., jest drogą powiatową zaliczoną do kategorii dróg gminnych i zbiorczych, oznaczonych symbolem „Z” i nie zalicza się do kategorii dróg krajowych i wojewódzkich oraz powiatowych klasy G, zatem zgodnie z §19 ust.2 Rozporządzenia Ministra Środowiska z dnia 24 lipca 2006 r. w sprawie warunków, jakie należy spełnić przy odprowadzaniu ścieków do wód lub do ziemi, oraz w sprawie substancji szczególnie szkodliwych dla środowiska wodnego (Dz. U. Nr 137, poz. 984 z póź. zm.), wody opadowe odprowadzane z jej odwadniania mogą być wprowadzane do ziemi bez oczyszczania i nie wymaga to konieczności instalowania separatora substancji ropopochodnych.

Wskazane w operacie informacje zawarte w operacie wodnoprawnym wynika, iż w miejscu wprowadzania wód opadowych, poziom wody gruntowej kształtuje się poniżej głębokości 5,0–10,0 m pod powierzchnią terenu, zatem wprowadzanie wód opadowych do ziemi nie będzie wywoływać szkodliwego oddziaływania na wody podziemne.

W toku zakończeniu prac i przywróceniu terenu do stanu pierwotnego oraz przy prawidłowej eksploatacji i czyszczeniu studzienek wpustowych, wylotu i rowu, przedmiotowa inwestycja nie spowoduje pogorszenia stanu środowiska naturalnego.

Od decyzji służy stronom odwołanie do Dyrektora Regionalnego Zarządu Gospodarki
dnej w Gliwicach, w terminie 14 dni od daty jej otrzymania, za pośrednictwem Starosty
nickiego (art. 127 § 1 i 2 art. 129 § 1 i 2 kpa oraz art. 4 ust.4 ustawy z dnia 18 lipca 2001r.
wo wodne - tekst jednolity Dz. U. z 2005 r. Nr 239, poz. 2019 z późn. zm.).

zysują:



STAROSTA
Dariusz
mgr Dariusz Mrowiec

Stwierdza się, że wobec nie wniesienia
w terminie ustawowym odwołania
decyzja jest ostateczna i podlega wykonaniu.

RYBNIK, dnia 29.04.2008 r.

[Signature]

Rybnik, dnia 24.06.2009 r.

POSTANOWIENIE

Na podstawie art.113 §1 Kodeksu postępowania administracyjnego (tekst jednolity Dz. U. Nr 98 poz. 1071 z 2000r. z późn. zm.)

ORZEKAM

sprostować omyłkę w decyzji Starosty Rybnickiego Nr OŚ.6223-9/09 z dnia 15.06.2009 r., stanowiącej pozwolenie wodnoprawne na odprowadzanie wód opadowych i roztopowych, z kanalizacji deszczowej, zbierającej wody z odcinka ul. Czarnieckiego (drogi powiatowej Nr 5020S) w Wodzisławiu Śl., do ziemi tj. rowu oraz na wykonanie urządzenia wodnego tj. wylotu do rowu. Omyłka polega na błędnym wpisaniu nr działki, na której położony będzie wylot kanalizacji.

W pkt I.1.w/w decyzji zapisano:

„wykonanie wylotu wód opadowych do ziemi tj. do rowu „bez nazwy”, o średnicy PVC Ø 200 mm, umocnionego kostką brukową, położonego na działce Nr 837/114 w Wodzisławiu Śląskim, obręb Wilchwy, stanowiącej własność osoby fizycznej.”

Powinno być :

„wykonanie wylotu wód opadowych do ziemi tj. do rowu „bez nazwy”, o średnicy PVC Ø 200 mm, umocnionego kostką brukową, położonego na działce Nr 838/113 w Wodzisławiu Śląskim, obręb Wilchwy, stanowiącej własność osoby fizycznej.”

W pkt V.3.w/w decyzji zapisano:

„Kanalizację drogową przedłużyć rurociągiem PVC o średnicy Ø 200 mm, długości 190 m i zakończyć wylotem na działce Nr 837/114 w Wodzisławiu Śląskim, obręb Wilchwy.”

Powinno być :

„Kanalizację drogową przedłużyć rurociągiem PVC o średnicy Ø 200 mm, długości 190 m i zakończyć wylotem na działce Nr 838/113 w Wodzisławiu Śląskim, obręb Wilchwy.”

W uzasadnieniu zapisano:

„Wylot wód opadowych nie będzie zlokalizowany na działce nr 1871/117 w Wodzisławiu, jak podano początkowo w operacie wodnoprawnym ale na działce 837/114 w Wodzisławiu, stanowiącej własność osoby fizycznej.”

Powinno być :

„Wylot wód opadowych nie będzie zlokalizowany na działce nr 1871/117 w Wodzisławiu, jak podano początkowo w operacie wodnoprawnym ale na działce 838/113 w Wodzisławiu, stanowiącej własność osoby fizycznej.”

UZASADNIENIE

Postępowanie Nr OŚ.6223-9/09 zakończono dnia 15.06.2009 r. wydaniem przez Starostę Rybnickiego Zarządowi Dróg Powiatowych w Wodzisławiu Śląskim z siedzibą ul. Raciborska 3, 44-361 Syrynia, pozwolenia wodnoprawnego na odprowadzanie wód opadowych i roztopowych, z kanalizacji deszczowej, zbierającej wody z odcinka ul. Czarnieckiego (drogi powiatowej Nr 5020S) w Wodzisławiu Śl., do ziemi tj. rowu oraz na wykonanie urządzenia wodnego tj. wylotu do rowu. Dnia 24.06.2009 r. do tut. organu wpłynęło pismo jednej ze stron postępowania tj. Pana Arkadiusza Krakowczyk, z prośbą o sprostowanie w w/w decyzji omyłki, polegającej na błędnym zapisie nr działki, na której położony będzie wylot wód opadowych. W w/w decyzji napisano, że wylot wód opadowych będzie położony na działce Nr 837/114, natomiast powinno być zapisane, iż wylot położony będzie na działce Nr 838/113. Wobec powyższego postanowiono jak w sentencji.

POUCZENIE

Na niniejsze postanowienie służy stronom zażalenie do Dyrektora Regionalnego Zarządu Gospodarki Wodnej w Gliwicach, w terminie 7 dni od dnia doręczenia, za pośrednictwem Starosty Rybnickiego.

Otrzymała:

STAROSTA
[Signature]
mgr Damián Mrowiec