

Mapa do celów projektowych

Skala 1:500

Układ współrzędnych płaskich 2000
 Układ wysokości Kronsztadt 86
 Sekcja: 6.124.23.15.4.4; 6.124.23.20.2.2

Województwo: śląskie
 Powiat: wodzisławski
 Miejscowość: Syrynia
 Jednostka ewidencyjna: 241507_2, Lubomia
 Obręb: 241507_2.0005 Syrynia AR_3

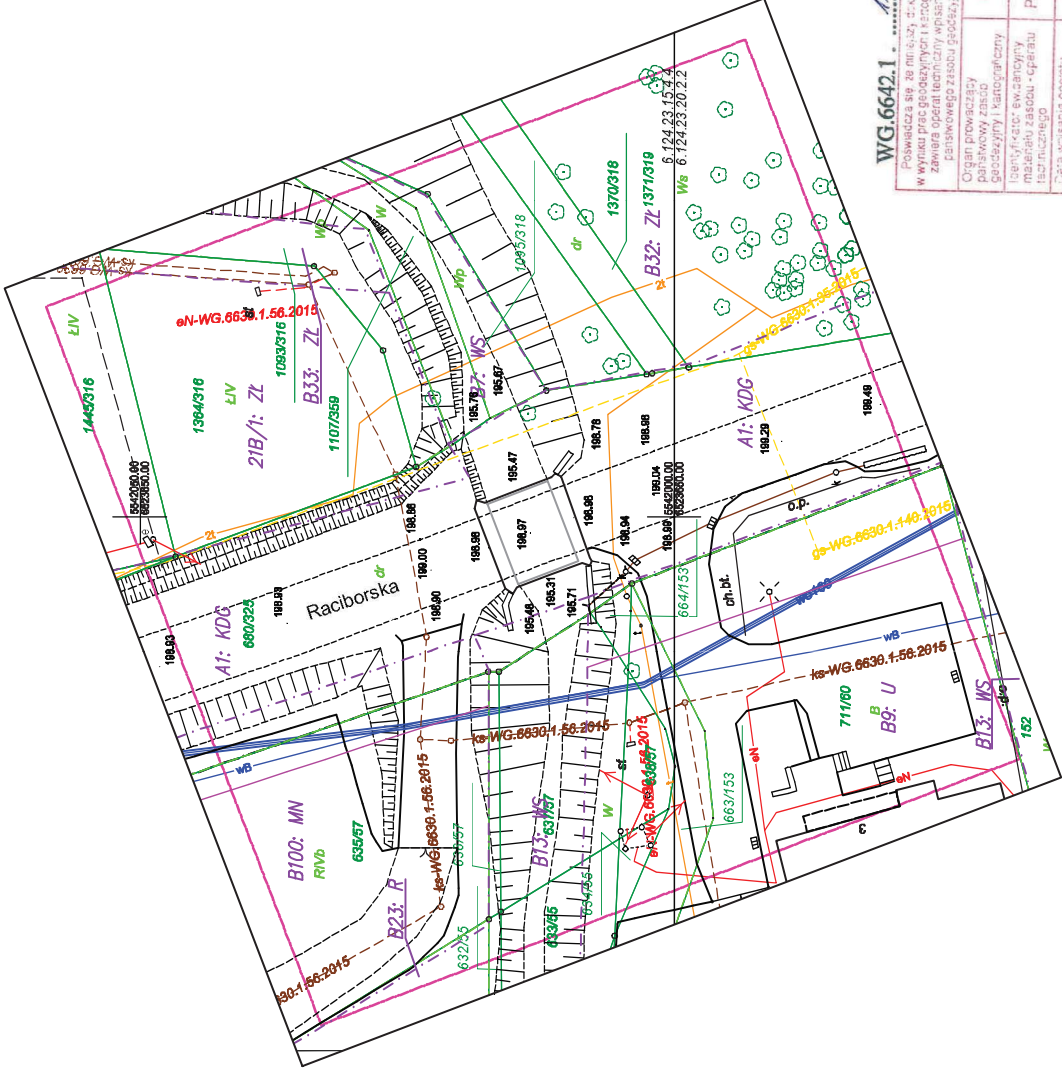
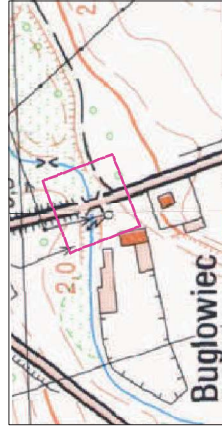
- Legenda**
- Granice opracowania w ramach WG.6640.1.352.2017
 - Granice działek ewidencyjnych
 - Linia rozgraniczająca z MPZP
 - Linia zabudowy z MPZP
 - Sieć wodociągowa
 - Sieć telekomunikacyjna
 - Sieć elektroenergetyczna
 - Projektowana sieć gazowa; gs - WG.6630.1.35.2015, gs - WG.6630.1.140.2015
 - Projektowana sieć elektroenergetyczna; ek - WG.6630.1.56.2015
 - Projektowana sieć kanalizacyjna; ks - WG.6630.1.56.2015

UWAGA!

- Mapa powstała na podstawie hybrydowej oraz numerycznej mapy zasobniczej, pozyskanej z PODGiK
- Granice nieruchomości na mapie wykreślono na podstawie numerycznej mapy ewidencyjnej, pozyskanej z PODGiK
- Wysokości na mapie pochodzą z pomiaru metodą biegunową oraz metodą GNSS.
- Nie wyklucza się istnienia w terenie innych nie wykazanych na niniejszej mapie urządzeń podziemnych, które nie były zgłoszone do inwentaryzacji, lub o których brak jest informacji w inżynierskich branżowych.
- Księgi wieczystych nie badano.

Szkic orientacyjny

1:5000



WG.6642.1. 118 2017

Powinno się za niego wydać. Dokument z tego projektu. Etykieta w wyniku prac geodezyjnych i kartograficznych - etykiety są tworzone. Zgodnie z projektem. Wskazano do inwentaryzacji i inwentaryzacji. Cała zawartość projektu. Wskazano do inwentaryzacji i inwentaryzacji.

Organ prowadzący	Starosta Wodzisławski;
Wykonawca	Geodezja i Kartografia
Miejscowość, adres - opisanie	P.2415. 2017.337
Data wykonania projektu technicznego do ewidencji nieruchomości zasobu	2017-05-16
Imię, nazwisko i podpis osoby reprezentującej organ	Zm. S. WODZISŁAWSKI Geodezja

GEO-TRACK
 Andrzej Pięchaczek
 4A-340 Godów, ul. I Maja 186
 NIP: 631-254-8751. Telefon: 241092225
 tel. 692 521 121, 606 679 528
 inż. Elżbieta Pięchaczek
GEODETA UNIAKONNY
 Ul. Pr. Nr 1832
 mgr inż. Andrzej Pięchaczek
GEODETA

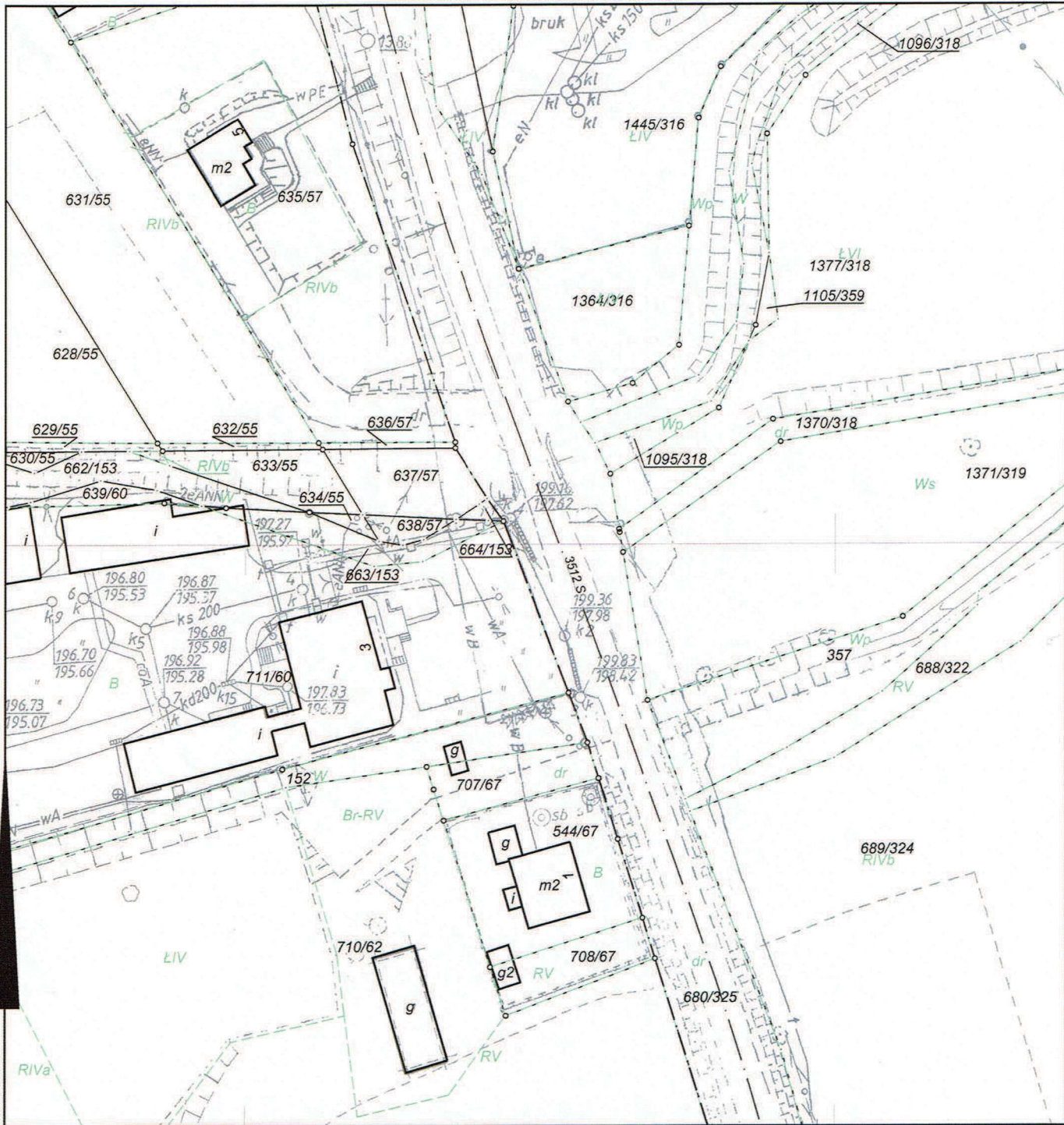
Skala 1:1000

Województwo: **śląskie**
 Powiat: **wodzisławski**
 Jednostka ewidencyjna: **241507_2 Gmina Lubomia**
 Obręb ewidencyjny: **0005 Syrynia**

Sekcja: **6.124.23.20.2, 6.124.23.15.4**
 Układ współ.: PL-2000, układ odniesienia PL-ETRF2000

MAPA ZASADNICZA

5542112.46



6523756.40

6523756.40

5541922.46

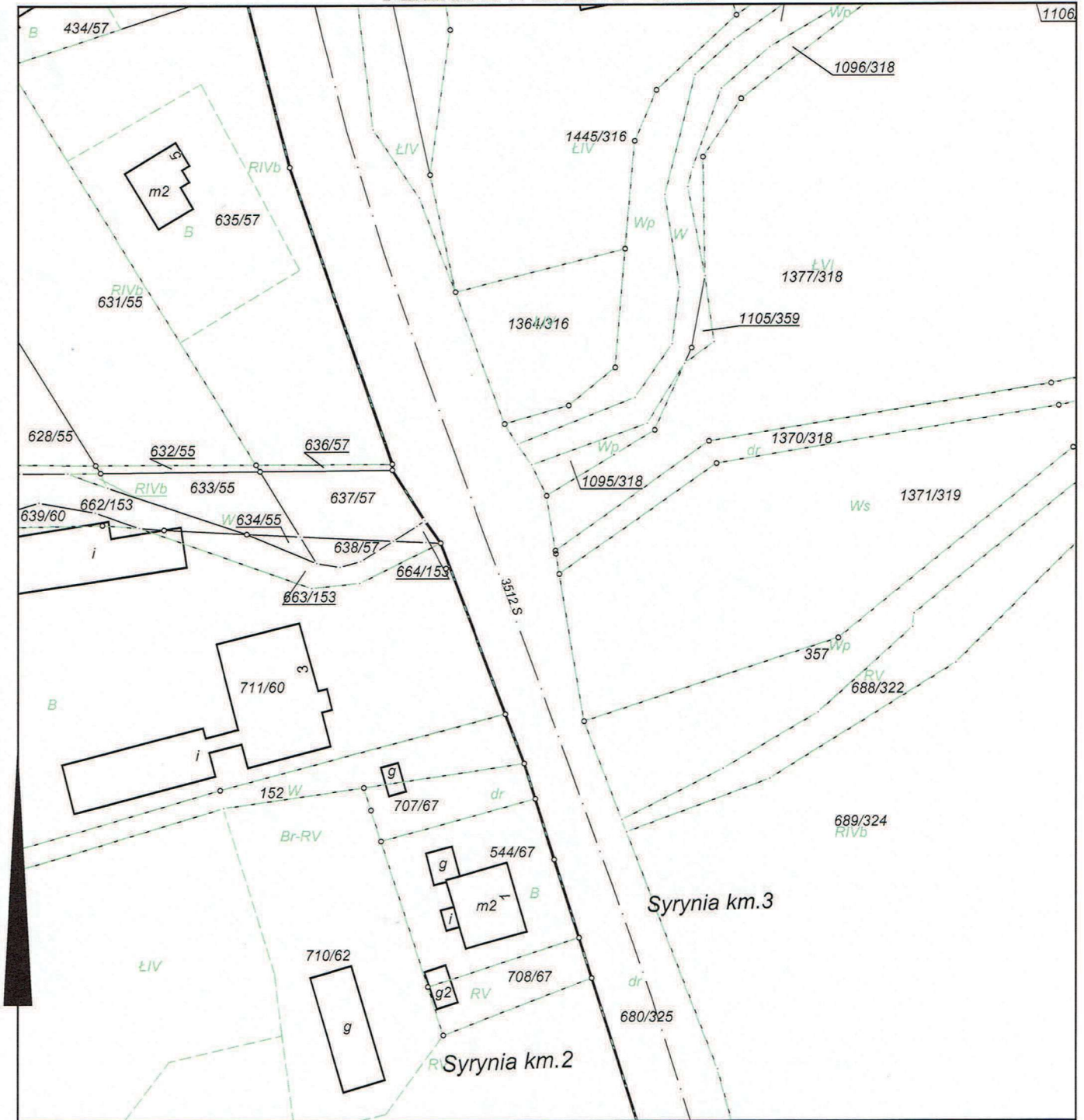
Sporządził: Daria Rek, dnia: 08-03-2017 r.

Poświadczam, że zgodność niniejszej kopii z oryginałem materiału państwowego zasobu geodezyjnego i kartograficznego	
Organ prowadzący państwowy zasób geodezyjny i kartograficzny	Starosta Wodzisławski
Nazwa materiału zasobu	m. zasadnicze
Identyfikator ewidencyjny materiału zasobu	P.2418 2014.2
Data wykonania kopii	2017-03-08
Imię, nazwisko i podpis osoby reprezentującej organ	z up. STAROSTY
i-555/17	inż. Daria Rek GEODETA

Skala 1:1000

Województwo: **śląskie**
Powiat: **wodzisławski**
Jednostka ewidencyjna: **241507_2 Gmina Lubomia**
Obręb ewidencyjny: **0005 Syrynia**
Arkusz ewidencyjny: **3, 2**

MAPA EWIDENCYJNA



Sporządził: Daria Rek, dnia: 08-03-2017 r.

Pozwiera się zgodność niniejszej kopii z treścią materiału państwowego zasobu geodezyjnego i kartograficznego	
Organ prowadzący państwowy zasób geodezyjny i kartograficzny	Starosta Wodzisławski
Nazwa materiału zasobu	m.ewidencyjne
Identyfikator ewidencyjny materiału zasobu	P.2415. 2014. 6
Data wykonania kopii	2017 -03- 08
Imię, nazwisko i podpis osoby reprezentującej organ	z up. STAROSTY
i-955/17	inż. Daria Rek GEODZISTA