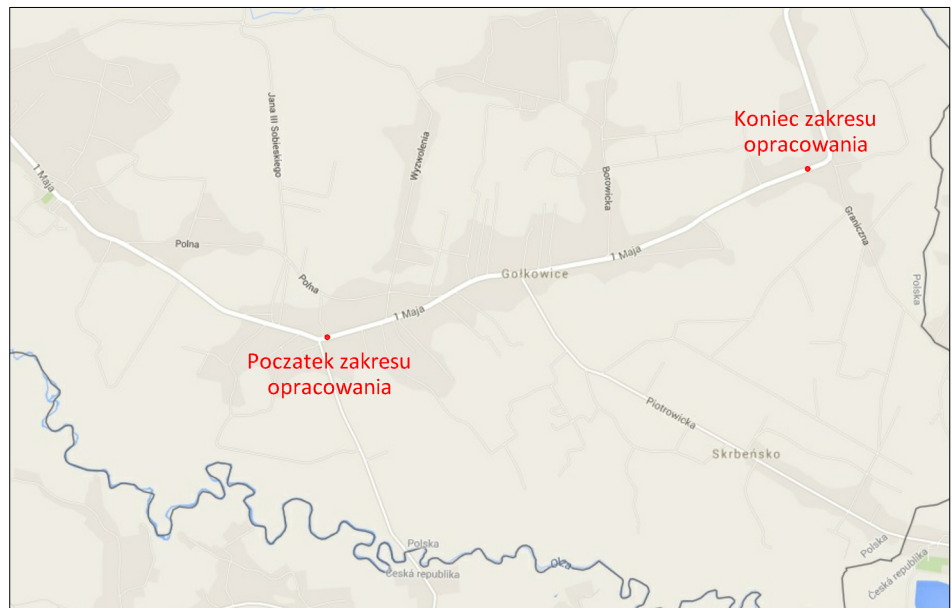
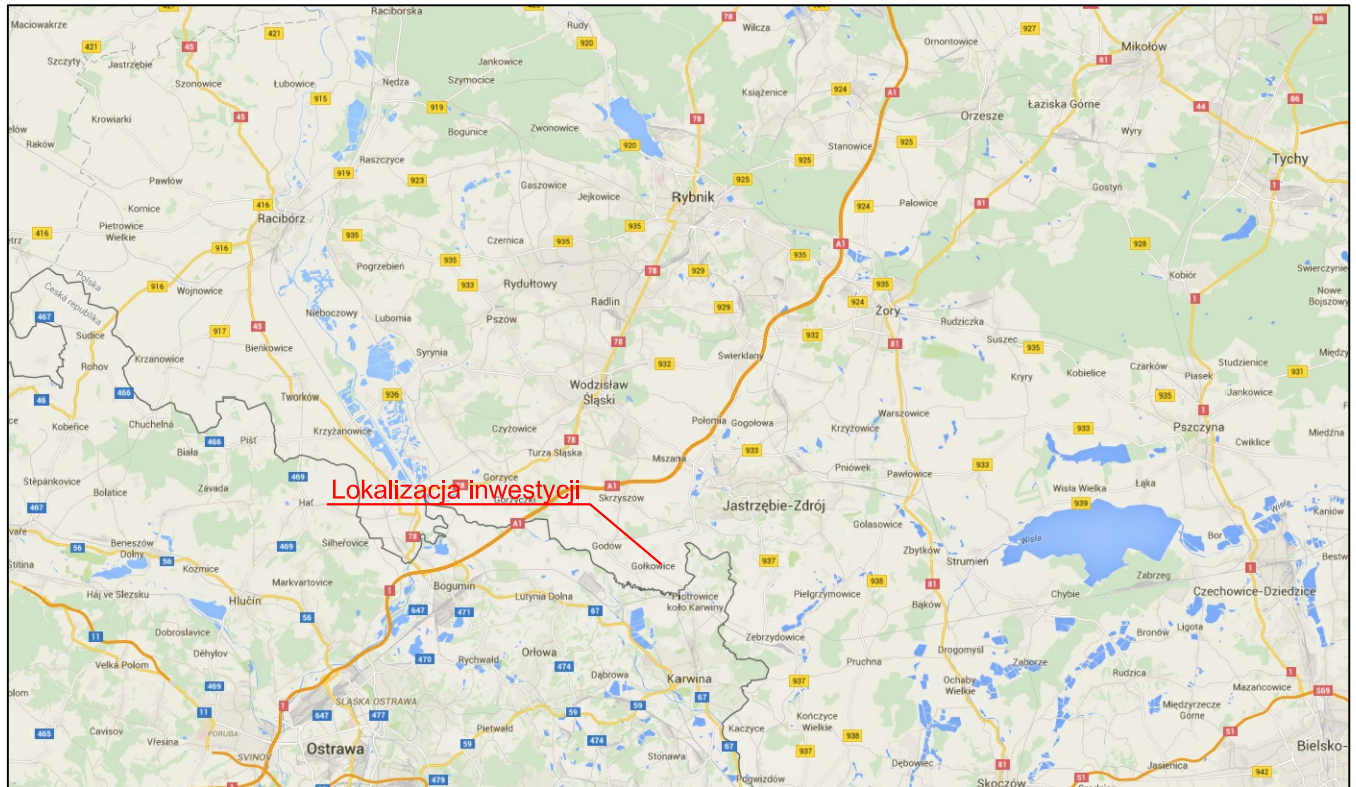


# PLAN ORIENTACYJNY



**WYKONAWCA:** Pracownia Projektowa "DROGOWIEC" mgr inż. Bartłomiej Schmidt  
ul. Lecha 14 pok.110, 41-710 Ruda Śląska, tel.518249510, email: projekty.drogowe@wp.pl

**INWESTOR:** POWIATOWY ZARZĄD DRÓG W WODZISŁAWIU ŚLĄSKIM  
Z SIEDZIBĄ W SYRYNI; UL. RACIBORSKA 3; 44-361 SYRYNIA

**INWESTYCJA:** Opracowanie dokumentacji projektowej:  
„Modernizacja drogi powiatowej nr 5037S” - II

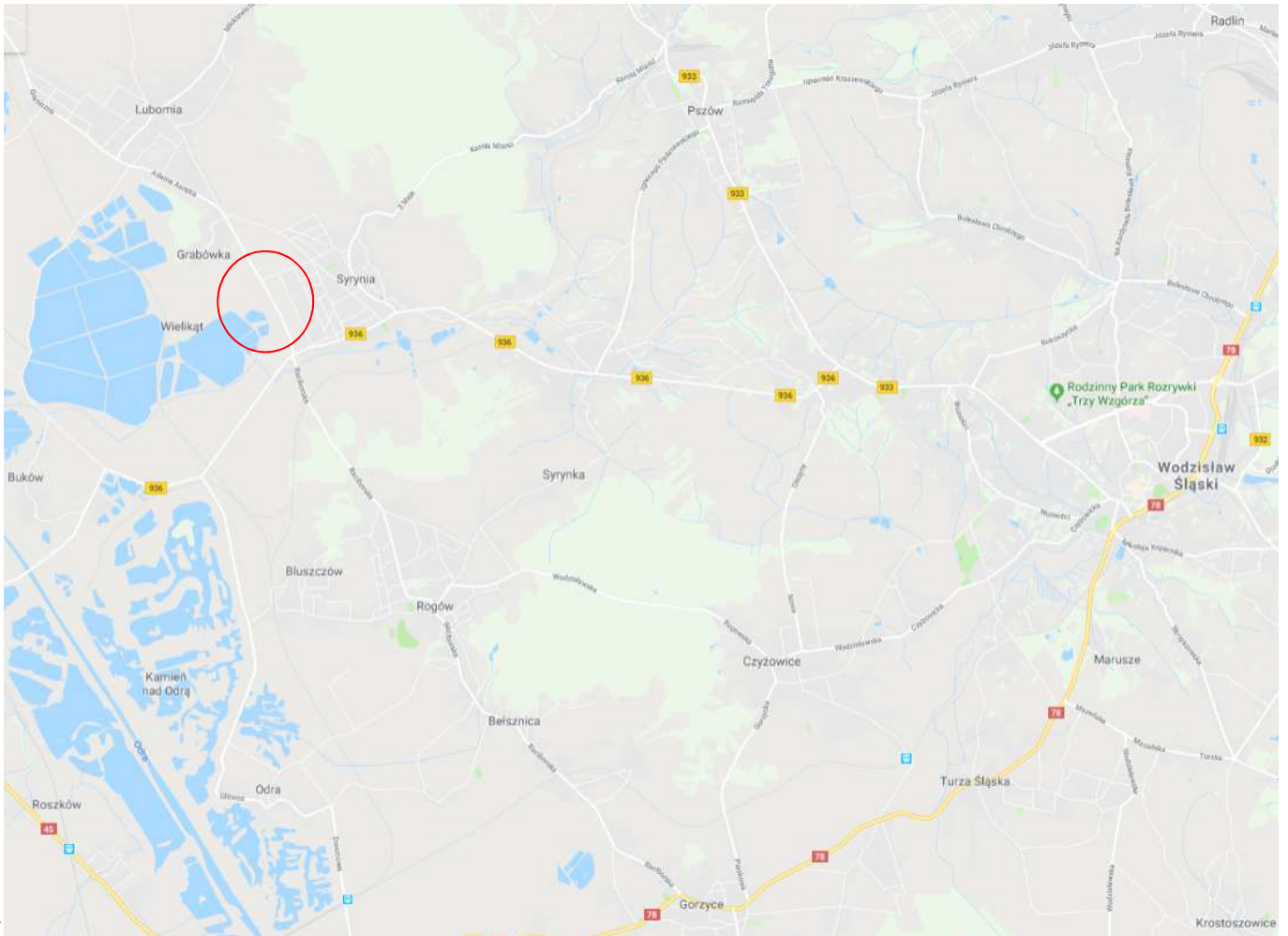
**BRANŻA:** DROGOWA **STADIUM**  
MZ

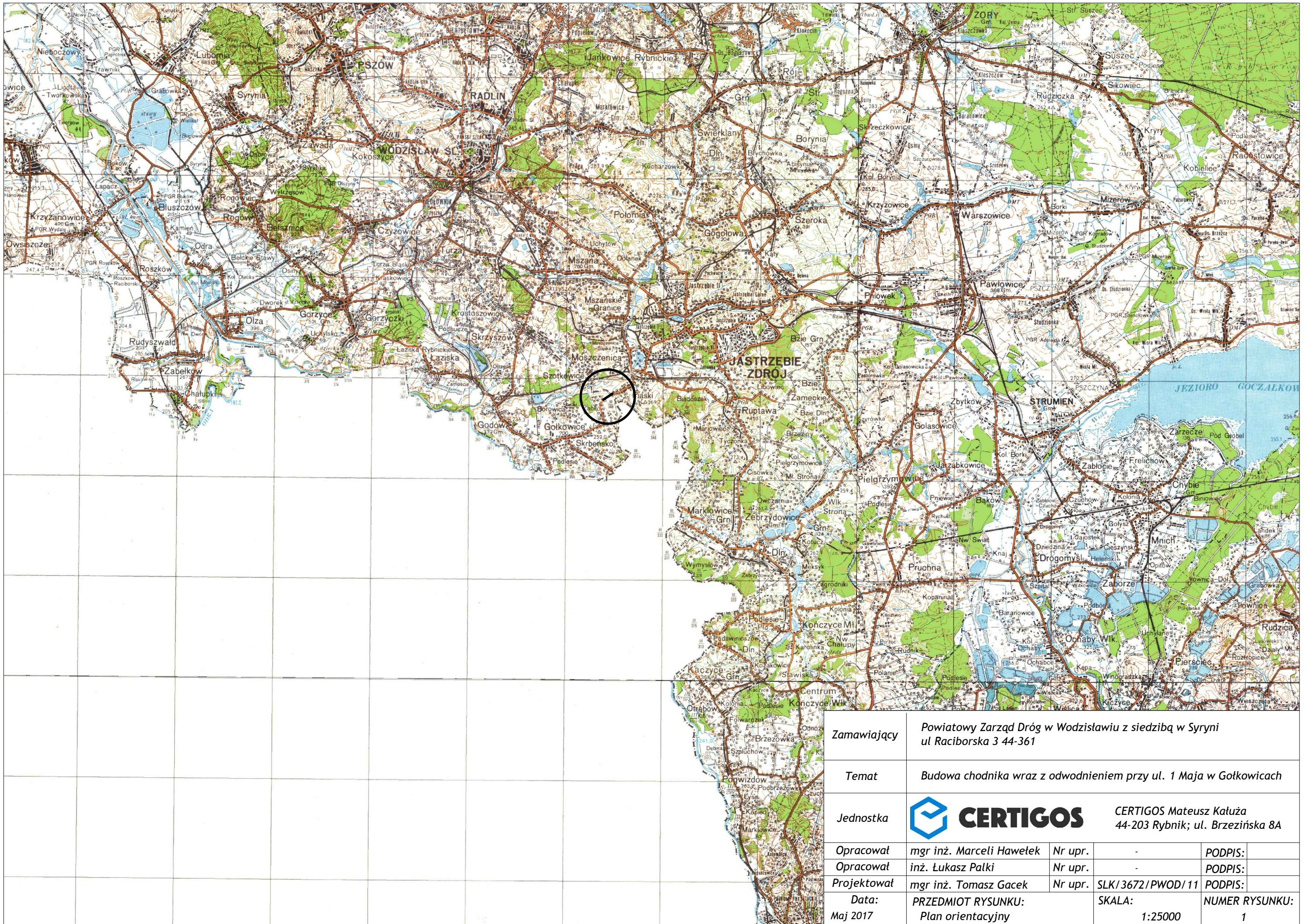
**TYTUŁ RYSUNKU:** PLAN ORIENTACYJNY **ZLECENIE**  
KT 0058


<b>PROJEKTOWAŁ:</b> inż. S. Pietras	<b>NR UPRAW.</b> 568/02	<b>PODPIS:</b>	<b>DATA WYKONANIA:</b> 04.11.2015r.	<b>SKALA</b> —
<b>OPRACOWAŁ:</b> mgr inż. P. Schmidt	<b>NR UPRAW.</b> — — — —	<b>PODPIS:</b> <i>Schmidt</i>	<b>TERMIN ODDANIA:</b> 24.11.2015r.	<b>NR RYS:</b> 1

# PLAN ORIENTACYJNY

## PRZEBUDOWA ULICY ULICY RACIBORSKIEJ w SYRYNI





Zamawiający	Powiatowy Zarząd Dróg w Wodzisławiu z siedzibą w Syrni ul Raciborska 3 44-361			
Temat	Budowa chodnika wraz z odwodnieniem przy ul. 1 Maja w Gołkowicach			
Jednostka			CERTIGOS Mateusz Kатуża 44-203 Rybnik; ul. Brzezińska 8A	
Opracował	mgr inż. Marcei Hawetek	Nr upr.	-	PODPIS:
Opracował	inż. Łukasz Palki	Nr upr.	-	PODPIS:
Projektował	mgr inż. Tomasz Gacek	Nr upr.	SLK/3672/PWOD/11	PODPIS:
Data:	PRZEDMIOT RYSUNKU: Plan orientacyjny	SKALA:	1:25000	NUMER RYSUNKU: 1



# PLAN ORIENTACYJNY

BUDOWA CHODNIKA WRAZ z ODODNIENIEM PRZY ul.WODZISŁAWSKIEJ w ROGOWIE

