



# Powiatowy Zarząd Dróg

w Wodzisławiu Śląskim z siedzibą w Syryni

ZP.5334.31.2017

Syrynia, 05 kwietnia 2017 r.

Sz. P.  
Kazimierz Kondrot  
Projektowanie – Nadzory Kondrot Kazimierz  
ul. Wandy 11/16  
44-217 Rybnik

W odpowiedzi na pismo z dnia 17 marca 2016 r. niniejszym uzgadniam przebudowę sieci teletechnicznych w ramach projektu pn.: „Przebudowa skrzyżowania drogi powiatowej nr 5005S (ulica Mikołaja Kopernika) z drogą powiatową nr 5006S (ulica Skrzyszowska) w Wodzisławiu Śląskim polegająca na korekcie geometrii, zaprojektowaniu zatok autobusowych oraz wprowadzeniu nowej organizacji ruchu” bez uwag.

DYREKTOR  
Powiatowego Zarządu Dróg  
w Wodzisławiu Śl.  
*Tomasz Wójcik*  
mgr Tomasz Wójcik

Załączniki:

- 1 egz. projektu zagospodarowania terenu

Otrzymują:

- Kazimierz Kondrot  
Projektowanie – Nadzory Kondrot Kazimierz  
ul. Wandy 11/16  
44-217 Rybnik
- PZD a/a  
ZP/755/MK

MAPA DO CELOW PROJEKTOWYCH

skala 1:500

Miejscowość: Wodzisław Śl.  
 Jednostka ewidencyjna: 241504 Wodzisław Śl.  
 Obręb ewidencyjny: 241504\_1\_0001 Wodzisław mapa 5

Układ współrzędnych płaskich: PL-2000  
 Układ wysokości: Kronsztad  
 Sekcja: 6.124.25.21.4.3

- granice własności działek
- sieć teletechniczna
- sieć wodociągowa
- sieć gazowa
- kanalizacja deszczowa i sanitarna
- sieć energetyczna

- - - Projektowana trasa przebudowy
- Projektowana studnia teletechniczna

Objekt: Przebudowa sieci teletechnicznej w związku ze zmianą geometrii skrzyżowania ulic Kopernika i Skrzyszowskiej w Wodzisławiu Śl.

Investor: Powiat Wodzisławski, ul. Bogumińska 2, 44-300 Wodzisław Śl.

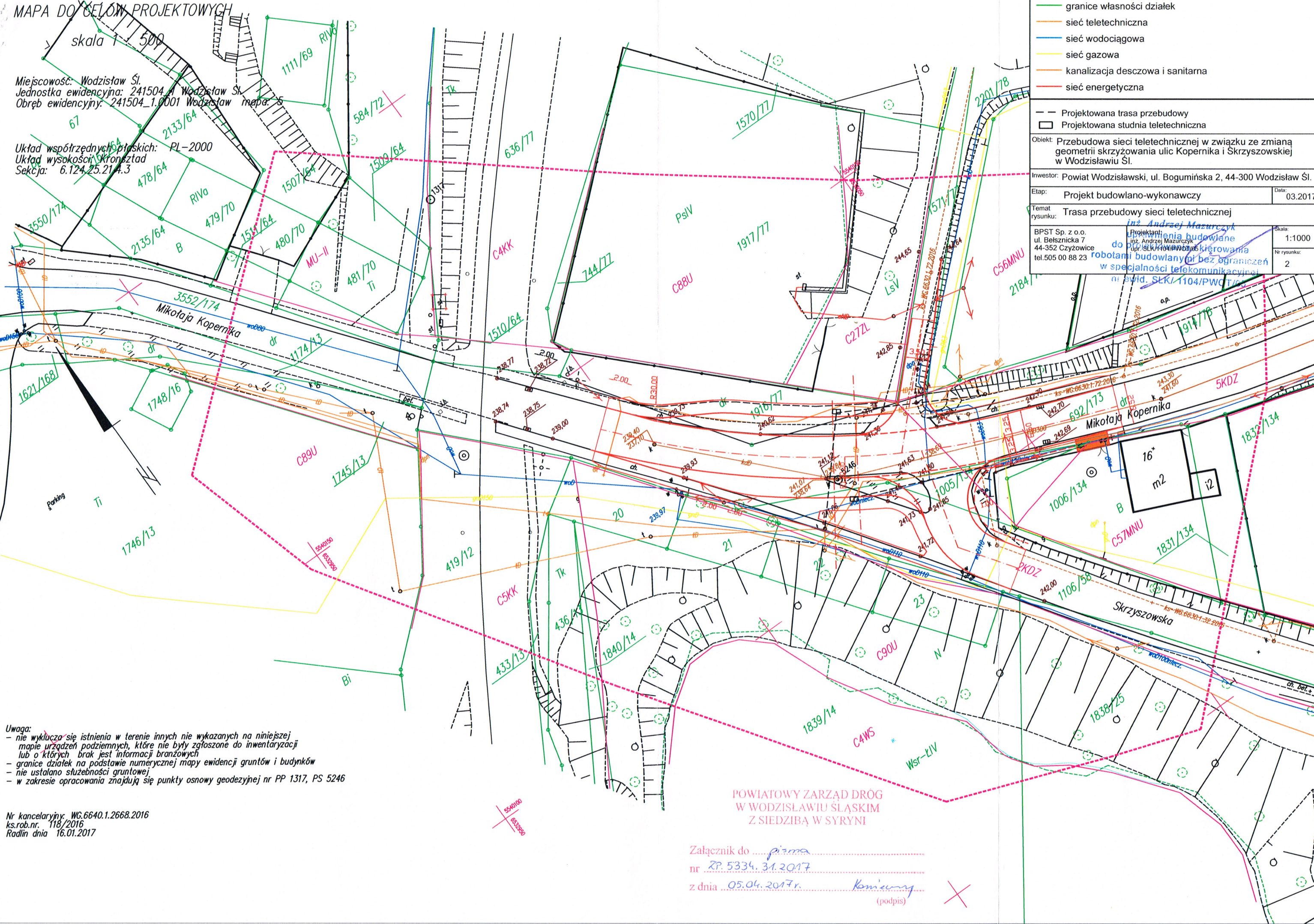
Etap: Projekt budowlano-wykonawczy Data: 03.2017

Temat rysunku: Trasa przebudowy sieci teletechnicznej

BPST Sp. z o.o.  
 ul. Belsznicka 7  
 44-352 Czyżowice  
 tel. 505 00 88 23

Projektant:  
 inż. Andrzej Mazurczyk  
 do uprawnień budowlanych  
 w specjalności telekomunikacyjnej  
 nr swid. SLK/1104/PWOT/16

Skala: 1:1000  
 Nr rysunku: 2



**Uwaga:**

- nie wyklucza się istnienia w terenie innych nie wykazanych na niniejszej mapie urządzeń podziemnych, które nie były zgłoszone do inwentaryzacji lub o których brak jest informacji branżowych
- granice działek na podstawie numerycznej mapy ewidencji gruntów i budynków
- nie ustalano służebności gruntowej
- w zakresie opracowania znajdują się punkty osnowy geodezyjnej nr PP 1317, PS 5246

Nr kancelaryjny: WG.6640.1.2668.2016  
 ks.rob.nr. 118/2016  
 Radlin dnia 16.01.2017

POWIATOWY ZARZĄD DRÓG  
 W WODZISŁAWIU ŚLĄSKIM  
 Z SIEDZIBĄ W SYRYNI

Załącznik do ..... pisma .....  
 nr ..... ZP.5334.31.2017 .....  
 z dnia ..... 05.04.2017r. ....  
Konięcki  
 (podpis)



ZP.51.8.2017

Syrynia, 28 kwietnia 2017 r.

Sz. P.  
Kondrot Kazimierz  
„Projektowanie – Nadzory Kazimierz Kondrot”  
ul. Wandy 11/16  
44-217 Rybnik


W odpowiedzi na pismo z dnia 6 kwietnia 2017 r. niniejszym uzgadniam geometrię projektowanej przebudowy skrzyżowania dróg powiatowych w ramach inwestycji pn.: „Przebudowa skrzyżowania drogi powiatowej nr 5005S (ulica Mikołaja Kopernika) z drogą powiatową nr 5006S (ulica Skrzyszowska) w Wodzisławiu Śląskim polegająca na korekcie geometrii, zaprojektowaniu zatok autobusowych oraz wprowadzeniu nowej organizacji ruchu” według załączonych map i w odniesieniu do pasa drogowego ww. dróg powiatowych.

DYREKTOR  
Powiatowego Zarządu Dróg  
w Wodzisławiu Śl.  
*mgr Tomasz Wójcik*

Załączniki:

- 1 egz. projektu zagospodarowania terenu

Otrzymują:

-  adresat
- PZD a/a  
ZP/1002/MK

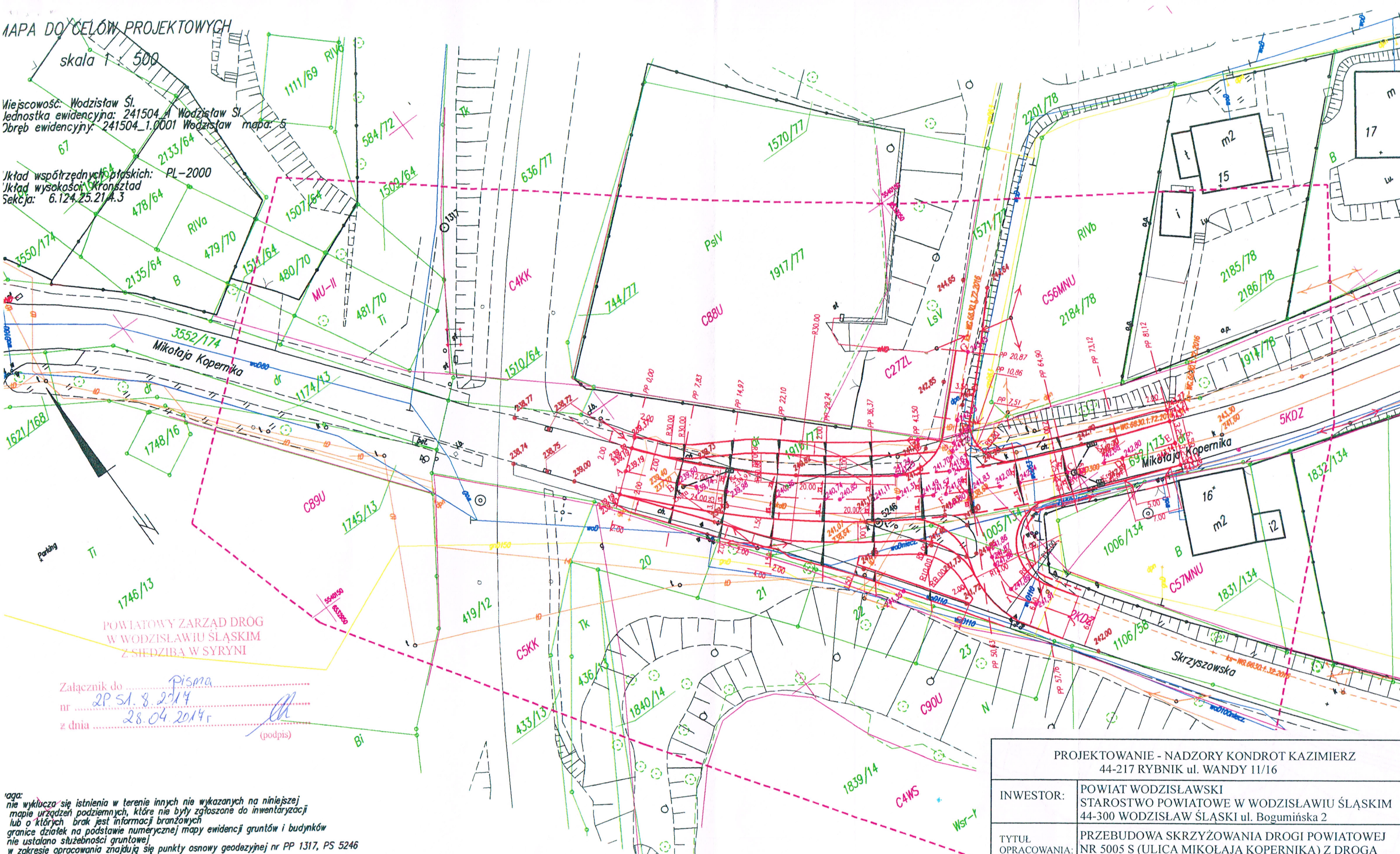


MAPA DO CEŁÓW PROJEKTOWYCH

skala 1:500

Województwo: Wodzisław Śląski  
 Jednostka ewidencyjna: 241504 Wodzisław Śląski  
 Obręb ewidencyjny: 241504\_1.0001 Wodzisław mapa: 5

Wkład współrzędnych płaskich: PL-2000  
 Wkład wysokości: Kronstadt  
 Sekcja: 6.124.25.214.3



POWIATOWY ZARZĄD DRÓG  
 W WODZISŁAWIU ŚLĄSKIM  
 Z SIEDZIBĄ W SYRYNI

Załącznik do Pisma nr 2P.51.8.2014 z dnia 28.04.2014r.  
 (podpis)

Uwaga:  
 nie wyklucza się istnienia w terenie innych nie wykazanych na niniejszej mapie urządzeń podziemnych, które nie były zgłoszone do inwentaryzacji lub o których brak jest informacji branżowych granice działek na podstawie numerycznej mapy ewidencji gruntów i budynków nie ustalono służebności gruntowej w zakresie opracowania znajdują się punkty osnowy geodezyjnej nr PP 1317, PS 5246

kancelaryjny: WG.6640.1.2668.2016  
 rob.nr.: 118/2016  
 rdlin dnia: 16.01.2017

PROJEKTOWANIE - NADZORY KONDROT KAZIMIERZ 44-217 RYBNIK ul. WANDY 11/16	
INWESTOR:	POWIAT WODZISŁAWSKI STAROSTWO POWIATOWE W WODZISŁAWIU ŚLĄSKIM 44-300 WODZISŁAW ŚLĄSKI ul. Bogumińska 2
TYTUŁ OPRACOWANIA:	PRZEBUDOWA SKRZYŻOWANIA DROGI POWIATOWEJ NR 5005 S (ULICA MIKOŁAJA KOPERNIKA) Z DROGĄ POWIATOWĄ NR 5006 S POLEGAJĄCA NA KOREKCIE GEOMETRII, WRAZ Z BUDOWĄ ZATOK AUTOBUSOWYCH
TYTUŁ RYSUNKU:	SYTUACJA - ZAGOSPODAROWANIE
OPRACOWAŁ:	tech. bud. Kazimierz KONDROT upr 658/84
PROJEKTOWAŁ:	mgr inż. Roman LISIECKI upr. bud. SLK/3314/POOD/10
Skala:	1:500
Rys nr:	1

26 MAJ 2017


Wodzisław Śląski, dnia.....

AIDM-III.7234.75.2017

**Pan**  
**Kazimierz Kondrot**  
**„Projektowanie – Nadzory**  
**Kazimierz Kondrot”**  
**ul. Wandy 11/16, 44-217 Rybnik**

Odpowiadając na pismo z dnia 15.05.2017r., w sprawie uzgodnienia projektu pn: „Przebudowa skrzyżowania drogi powiatowej nr 5005S (ulica Mikołaja Kopernika) z drogą powiatową nr 5006S (ulica Skrzyszowska) w Wodzisławiu Śląskim polegająca na korekcie geometrii, zaprojektowaniu zatok autobusowych oraz wprowadzeniu nowej organizacji ruchu” informuję, że opiniuję pozytywnie przedmiotowy projekt. Jednocześnie proszę o rozważenie możliwości przedłużenia chodnika w ul. Kopernika w kierunku drogi gminnej do granicy z działką nr 2201/78.

Wnoszę również, aby na etapie opracowania organizacji ruchu przewidzieć urządzenie przejścia dla pieszych przez ul. Kopernika przed zatokami autobusowymi od strony przejazdu kolejowego.

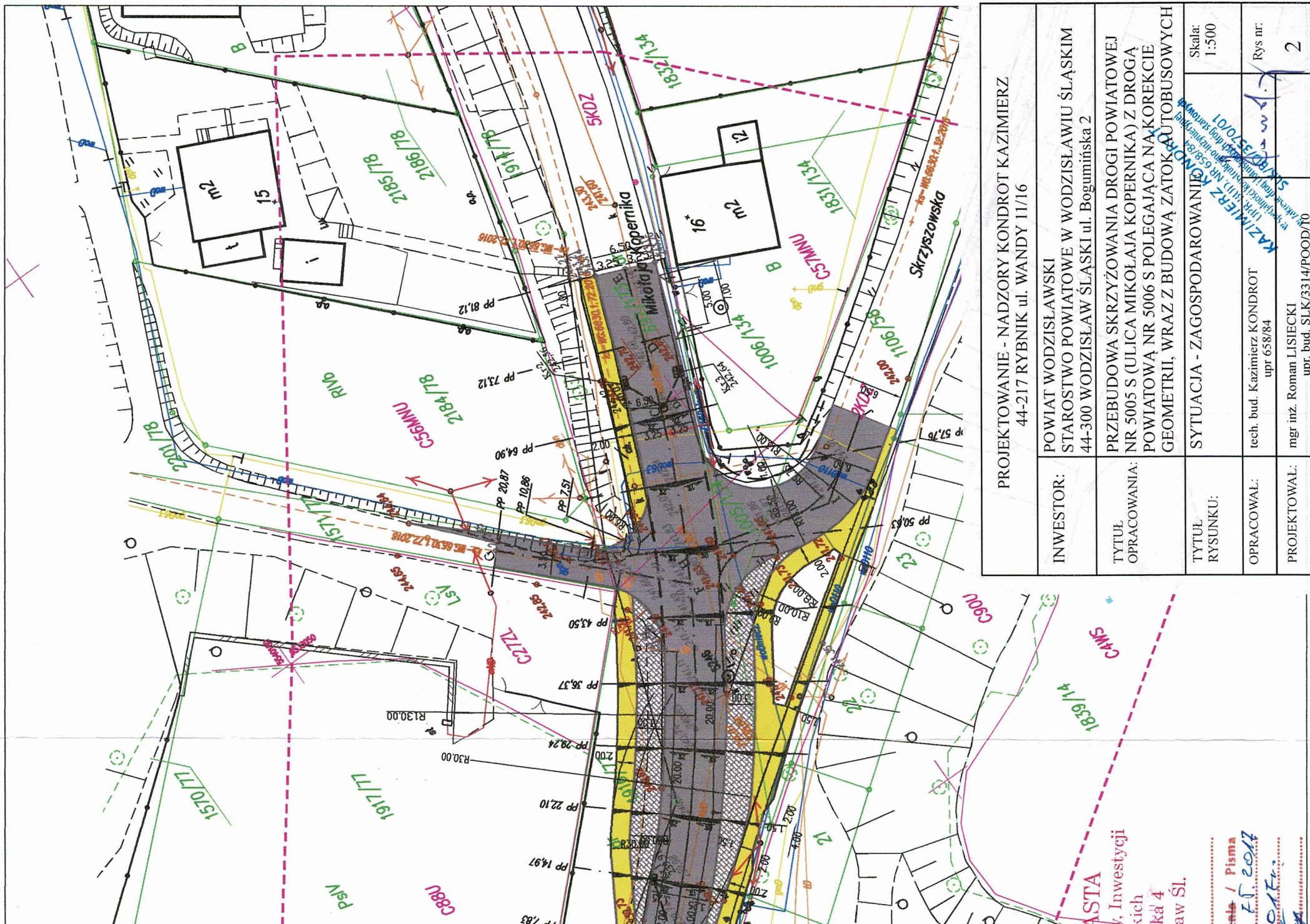
I ZASTĘPCA PREZYDENTA MIASTA  
  
mgr Dariusz Szymczak

Załącznik:

- Projekt zagospodarowania terenu 1 egz.

Otrzymują:

- Adresat
- AIDM-III a/a



<b>PROJEKTOWANIE - NADZORY KONDROT KAZIMIERZ</b> 44-217 RYBNIK ul. WANDY 11/16	
INWESTOR:	POWIAT WODZISŁAWSKI STAROSTWO POWIATOWE W WODZISŁAWIU ŚLĄSKIM 44-300 WODZISŁAW ŚLĄSKI ul. Bogumińska 2
TYTUŁ OPRACOWANIA:	PRZEBUDOWA SKRZYŻOWANIA DROGI POWIATOWEJ NR 5005 S (ULICA MIKOŁAJA KOPERNIKA) Z DROGĄ POWIATOWĄ NR 5006 S POLEGAJĄCA NA KOREKCIE GEOMETRII, WRAZ Z BUDOWĄ ZATOKI AUTOBUSOWYCH
TYTUŁ RYSUNKU:	SYTUACJA - ZAGOSPODAROWANIE
OPRACOWAŁ:	tech. bud. Kazimierz KONDROT upr. 658/84
PROJEKTOWAŁ:	mgr inż. Roman LISIECKI upr. bud. SLJK/3314/POOD/70
	Skala: 1:500
	Rys nr: 2

ASTA  
 Inwestycji  
 szych  
 ka 4  
 aw ŚL.

Pisma  
 12.0017  
 01/21

**Oświadczenie Inwestora**  
**określające warunki realizacji zadania – rozwiązanie kolizji**

złożone w dniu 31.03. 2017 r. przez: Powiat Wodzisławski, ulica Bogumińska 2, 44-300 Wodzisław Śląski, NIP 647-217-52-18; REGON: 276255230, decyzja o przyznaniu numeru NIP i REGON stanowią załącznik nr 1 do niniejszego Oświadczenia, zwanym dalej Inwestorem,

dla Orange Polska S.A., Al. Jerozolimskie 160, 02-326 Warszawa (dalej zwana OPL)  
o następującej treści:

Przedmiotem oświadczenia jest wskazanie warunków realizacji przez Inwestora przebudowy – zabezpieczenia (rozwiązania kolizji) istniejącej infrastruktury telekomunikacyjnej OPL w związku z projektowaną realizacją zadania pod nazwą: „Przebudowa skrzyżowania drogi powiatowej nr 5005 (ulica Mikołaja Kopernika) z drogą powiatową nr 5006 S (ulica Skrzyszowska) w Wodzisławiu Śląskim polegająca na korekcie geometrii, zaprojektowaniu zatok autobusowych oraz wprowadzeniu nowej organizacji ruchu”.

§ 1

1. Realizacja robót, o których mowa w Oświadczeniu nastąpi zgodnie z wydanymi przez OPL dnia 18 stycznia 2017 r. warunkami technicznymi znak TODDKA.IT.211-3186/17, których kopia stanowi załącznik 2 do niniejszego Oświadczenia.

§ 2

Inwestor oświadcza, że wykona przebudowę infrastruktury telekomunikacyjnej własnym staraniem i na własny koszt, pod nadzorem służb technicznych OPL. Inwestor może korzystać z pomocy osób trzecich – Wykonawcy.

§ 3

Koordynatorem w zakresie realizacji obowiązków Inwestor wyznacza Powiatowy Zarząd Dróg w Wodzisławiu Śląskim z siedzibą w Syryni, ulica Raciborska 3, 44-361 Syrynia tel. 32 45 17 415.

§ 4

Inwestor przyjmuje do wiadomości, że zmiany w przebudowywanej infrastrukturze nie stanowią jej ulepszenia w rozumieniu przepisów Kodeksu Cywilnego oraz Ustawy o podatku dochodowym od osób prawnych, a wynikają jedynie z aktualnie obowiązujących wymogów technologicznych.

§ 5

1. Za szkody powstałe w sieci telekomunikacyjnej OPL na skutek prowadzonych prac związanych z przebudową infrastruktury telekomunikacyjnej na zasadach ogólnych odpowiada Inwestor.



2. Za działania lub zaniechania Wykonawcy Inwestor ponosi odpowiedzialność jak za własne działania i zaniechania.

#### § 6

Podstawą rozpoczęcia przez Inwestora robót związanych z przebudową infrastruktury telekomunikacyjnej OPL będzie protokolarne przekazanie placu budowy dokonane przy udziale Inwestora, Wykonawcy i OPL.

#### § 7

1. Inwestor po zakończeniu robót zwróci OPL przebudowaną infrastrukturę telekomunikacyjną.
2. Inwestor najpóźniej w dniu odbioru infrastruktury przekaze OPL także dokumentację powykonawczą wraz z inwentaryzacją geodezyjną a także kopią pozwolenia na budowę.
3. Z czynności przekazania sporządzony zostanie protokół odbioru technicznego.
4. Protokół odbioru technicznego winien być podpisany, przy udziale zainteresowanych stron: Inwestora, Wykonawcy i OPL.

#### § 8

1. Niniejsze oświadczenie nie rodzi żadnych zobowiązań finansowych dla OPL.
2. Inwestor zrzeka się w związku z wykonanymi robotami wszelkich roszczeń finansowych wobec OPL.

#### § 9

1. W sprawach nieuregulowanych mają zastosowanie przepisy Kodeksu Cywilnego.
2. Oświadczenie sporządzono w trzech jednobrzmiących egzemplarzach, dla:
  - Inwestora – 1 egz.
  - OPL – 2 egz.

#### § 10

1. Integralną część niniejszego oświadczenia stanowią następujące załączniki:
  - Dokumenty formalno-prawne Inwestora,
  - Warunki techniczne.

Inwestor

**STAROSTA**  
  
**mgr Ireneusz Serwatka**

**CZŁONEK ZARZĄDU**

  
**mgr Leszek Bizoń**



**NACZELNIK  
URZĘDU SKARBOWEGO  
W WODZISŁAWIU ŚLĄSKIM**

Wodzisław Śląski, dnia 09 lipca 2013 r.

OB I/404Z-20/13

**ZAŚWIADCZENIE O NADANYM  
NUMERZE IDENTYFIKACJI  
PODATKOWEJ**

Naczelnik Urzędu Skarbowego w Wodzisławiu Śl. działając na podstawie art. 306a ustawy z dnia 29 sierpnia 1997 roku Ordynacja podatkowa (Dz. U. z 2012 r., poz. 749 z późniejszymi zmianami) oraz art. 13 ust.3 pkt 1 ustawy z dnia 13 października 1995 roku o zasadach ewidencji i identyfikacji podatników i płatników (tekst jednolity Dz. U. z 2012 r. poz. 1314 z późn. zm.) zaświadcza, iż podmiotowi:

**POWIAT WODZISŁAWSKI**

**ul. Bogumińska 2**

**44-300 Wodzisław Śląski**

**REGON 276255230**

nadano nr identyfikacji podatkowej NIP:

**6472175218**

Oplaty skarbowej nie pobrano na podstawie art. 7 pkt. 3 ustawy z dnia 16 listopada 2006 r. o opłacie skarbowej (Dz. U. nr 255 poz. 1635 z późniejszymi zmianami).

Zaświadczenie niniejsze na mocy art. 143 § 2 pkt 1 Ordynacji podatkowej wydane zostało z upoważnienia Naczelnika Urzędu Skarbowego.





KRAJOWY REJESTR URZĘDOWY PODMIOTÓW GOSPODARKI NARODOWEJ

URZĄD STATYSTYCZNY W KATOWICACH

data: 23-12-2008

40-158 KATOWICE, UL. OWOCOWA 3

tel.: (0-32) 7791200, faks: (0-32) 7791300, e-mail: SekretariatUSKce@stat.gov.pl

## ZAŚWIADCZENIE

### o numerze identyfikacyjnym REGON

Zaświadcza się, że na podstawie złożonego wniosku **osoba prawna**

o nazwie: **POWIAT WODZISŁAWSKI**

i siedzibie w: województwo ŚLĄSKIE

powiat WODZISŁAWSKI, gmina/dzielnica/delegatura WODZISŁAW ŚLĄSKI

adres: WODZISŁAW ŚLĄSKI, UL. BOGUMIŃSKA 2

44-300 WODZISŁAW ŚLĄSKI

otrzymała numer identyfikacyjny REGON:

**276255230**

Do powyższego numeru przypisane są między innymi następujące informacje:

Szczególne formy prawne: 03 WSPÓLNOTY SAMORZĄDOWE

Własność: 113 WŁASNOŚĆ SAMORZĄDOWA

Rodzaj przeważającej działalności:

wg Polskiej Klasyfikacji Działalności (PKD 2007) 8411Z KIEROWANIE PODSTAWOWYMI RODZAJAMI  
DZIAŁALNOŚCI PUBLICZNEJ

wg Polskiej Klasyfikacji Działalności (PKD 2004) 7511Z KIEROWANIE PODSTAWOWYMI RODZAJAMI  
DZIAŁALNOŚCI PUBLICZNEJ

Liczba jednostek lokalnych: 1

Zaświadczenia o numerach identyfikacyjnych REGON nadanych jednostkom lokalnym drukowane są odrębnie.

Uwagi:

- 1) w przypadku niezgodności powyższych danych ze stanem faktycznym należy zgłosić korekty w miejscu otrzymania zaświadczenia niezwłocznie po ich stwierdzeniu;
- 2) w kontaktach urzędowych i związanych z obrotem gospodarczym należy posługiwać się zaświadczeniem oraz podawać numer identyfikacyjny REGON (9-cyfrowy, a w razie potrzeby 14-cyfrowy) w pieczęciach firmowych i drukach urzędowych (art. 43 ust. 3 ustawy z dnia 29 czerwca 1995 r. o statystyce publicznej (Dz. U. Nr 88, poz. 439, z późn. zm.));
- 3) zmiany w cechach objętych wpisem do rejestru należy zgłaszać w ciągu 14 dni od ich zaistnienia w miejscu otrzymania zaświadczenia (art. 42 ust. 2 i 4 ww. ustawy);
- 4) istnieje możliwość wydrukowania informacji o wszystkich rodzajach wykonywanej działalności wpisanych do rejestru podmiotów.

URZĄD STATYSTYCZNY W KATOWICACH  
pieczęć US ODDZIAŁ W RYBNIKU  
44-200 Rybnik, ul. Chrobrego 6  
tel. 032 422-19-21 fax 032 422-36-62

z up. Dyrektora Urzędu Statystycznego  
Kierownik Oddziału w Rybniku  
.....  
(podpis osoby upoważnionej  
inż. Krystyna Gloger  
przez Dyrektora Urzędu Statystycznego)



Orange Polska  
Hurt  
Zarządzanie Zasobami Sieci i IT  
Wydział Ewidencji i Zarządzania Danymi  
o Infrastrukturze Katowice  
ul. Francuska 101, 40-506 Katowice  
tel.: 32 607 70 21 fax.: 32 396 64 81

Projektowanie - Nadzory  
Kondrot Kazimierz  
ul. Wandy 11/16  
44-217 Rybnik

Katowice, 30 maj 2017 r.

Numer pisma: TTIDKA.IT.211-34822/17

Temat: uzgodnienie projektu przebudowy sieci telekomunikacyjnej w Wodzisławiu Śl. ul. Kopernika,  
Skrzyszowska

Szanowni Państwo,

informujemy, że uzgadniamy projekt przebudowy sieci teletechnicznej w związku ze zmianą geometrii skrzyżowania ulic Kopernika i Skrzyszowskiej w Wodzisławiu Śląskim.

Przebudowę i zabezpieczenie sieci telekomunikacyjnej należy zrealizować zgodnie z uzgodnionym projektem.

Przynajmniej na 14 dni przed planowanym rozpoczęciem robót, związanych z ingerencją w sieć telekomunikacyjną, Inwestor ma obowiązek pisemnie wystąpić do Orange Polska S.A., celem wyznaczenia nadzoru nad prowadzonymi robotami i ochroną sieci teletechnicznej. Tryb i zasady zgłoszenia dostępne są na stronie: [www.orange.pl/wniosek nadzor](http://www.orange.pl/wniosek nadzor). Wzór wniosku o nadzór nad wykonywanymi pracami, który jest umieszczony na ww. stronie, dołączamy do niniejszego uzgodnienia, z możliwością wykorzystania tej formy przekazu, poprzez wypełnienie go i przesłanie na adres:

Orange Polska S.A.  
Obsługa Techniczna Klienta  
Wydział Utrzymania Usług i Infrastruktury  
ul. Francuska 101  
40-506 Katowice  
e-mail: [DISU.RSWUUIBBH@orange.com](mailto:DISU.RSWUUIBBH@orange.com)

Wykonywanie prac na sieci Orange Polska S.A. bez zgłoszenia jest naruszeniem własności Orange Polska S.A. i będzie zgłaszane organom ścigania.

Niniejsze uzgodnienie ważne jest przez okres 12 miesięcy od dnia jego wydania.

Z poważaniem

Iwona Tatar

Starszy Specjalista  
ds. Zasobów Infrastruktury

STAROSTA WODZISŁAWSKI  
ul. Bogumińska 2  
44-300 Wodzisław Śląski

WG.6630.1.20.2017

### Protokół

z narady koordynacyjnej, która odbyła się w dniu 17 marca 2017 r. w Starostwie Powiatowym w Wodzisławiu Śląskim, ul. Bogumińska 2, tel. 32 4539711.

#### Usytuowanie projektowanych sieci uzbrojenia terenu:

„Budowa sieci teletechnicznej w Wodzisławiu Śl. przy ul. Mikołaja Kopernika, Skrzyszowskiej, dz. 1106/58, 1005/134, 692/173, 1916/77”

**Wnioskodawca:** Kazimierz Kondrot

Projektowanie i Nadzory Kondrot Kazimierz, ul. Wandy 11/16, 44-217 Rybnik, NIP 642-109-73-36

#### Pozostali uczestnicy narady:

Imię i nazwisko	Nazwa instytucji	Stanowisko w sprawie podpis
KATARZYNA MEISEL	Przedsiębiorstwo Wodociągów i Kanalizacji Sp. z o.o. ul. Marklowicka 15 44-300 Wodzisław Śl. tel. 32/4552634, 32/4552755, 32/4556738 wew. 349.	Przed rozpoczęciem robót złożyć nadzór bieżący w PWIK. Prace w rejonie ul. Mikołaja Kopernika wykonywać MEISEL
TAURON Dystrybucja S.A. Pełnomocnik Andrzej Erenz	TAURON Dystrybucja S.A. ul. Zawia 65 L 30-390 Kraków Oddział w Gliwicach ul. Portowa 14 a 44-100 Gliwice tel. 32/3032096.	Uzgadnia się bez uwag.
Terenowa Jednostka Eksploatacyjna Świerklany Starszy Specjalista Grażyna Wiercimak	Operator Gazociągów Przesyłowych GAZ-SYSTEM S.A. Oddział w Świerklanach ul. Wodzisławska 54 44-266 Świerklany tel. 32/4392674, 32/4392675.	Uzgodniono bez uwag
Trzeci szat Morbusiewski	Polska Spółka Gazownictwa sp. z o.o. Oddział w Zabrze ul. Szczęść Boże 11 41-800 Zabrze Rejon Dystrybucji Gazu w Rybniku ul. B. Chrobrego 39 44-200 Rybnik	Uzgodniono bez uwag z zachowaniem następujących uwag: 1. Skrzyżowanie z ul. Mikołaja Kopernika 2. Zbliżyć się do ul. Skrzyszowskiej przepisami. 3. Prace wykonywać w rejonie ul. Mikołaja Kopernika w Rybniku.

STAROSTA WODZISŁAWSKI

ul. Bogumińska 2  
44-300 Wodzisław Śląski

WG.6630.1.20.2017

	tel./fax 32/4223419.	
<i>Jels Lewka</i>	Górnośląskie Przedsiębiorstwo Wodociągów S.A. ul. Wojewódzka 19 40-026 Katowice Oddział Sieci Magistralnej ul. Traugutta 121 44-370 Pszów tel. 32/4578343.	<i>bez uwagi</i>
<b>NIEOBECNY</b>	Orange Polska S.A. Domena Hurt Dostarczanie i Serwis Usług Wydział Ewidencji i Zarządzania Danymi o Infrastrukturze Katowice ul. Bernardyńska 14 44-100 Gliwice tel. 32/4150606.	<b>PODMIOT NIE SKŁADA ZASTRZEŻEŃ</b> Art. 28 ba ust. 1 ustawy Prawo geodezyjne i kartograficzne
<i>HENRYKA GAJEWICZ</i>	Przedsiębiorstwo Energetyki Ciepłej S.A. ul. Wrocławska 2 44-335 Jastrzębie Zdrój Zakład Ciepłny w Wodzisławiu Śl. ul. Radlińska 72 44-300 Wodzisław Śl. tel. 32/4565538, 32/4564992, 32/4565524.	<i>BEZ UWAG.</i> <i>Am</i>
<b>NIEOBECNY</b>	Regionalny Zarząd Gospodarki Wodnej ul. Sienkiewicza 2 44-100 Gliwice Zarząd Zlewni Górnej Odry w Raciborzu ul. Towarzystwa Gimnastycznego „Sokół” 18 47-400 Racibórz tel. 32/4154902, 32/4154671.	<b>PODMIOT NIE SKŁADA ZASTRZEŻEŃ</b> Art. 28 ba ust. 1 ustawy Prawo geodezyjne i kartograficzne
<b>NIEOBECNY</b>	Śląski Zarząd Melioracji i Urządzeń Wodnych ul. Sokolska 65 40-087 Katowice Biuro Terenowe Racibórz ul. 1 Maja 8A 47-400 Racibórz tel. 32/4153566.	<b>PODMIOT NIE SKŁADA ZASTRZEŻEŃ</b> Art. 28 ba ust. 1 ustawy Prawo geodezyjne i kartograficzne
<b>NIEOBECNY</b>	Polska Grupa Górnicza spółka z o. o. Oddz. Zakład Informatyki i Telekomunikacji ul. Jastrzębska 10 44-253 Rybnik tel. 32/7166423, 32/7166424.	<b>PODMIOT NIE SKŁADA ZASTRZEŻEŃ</b> Art. 28 ba ust. 1 ustawy Prawo geodezyjne i kartograficzne

STAROSTA WODZISŁAWSKI

ul. Bogumińska 2  
44-300 Wodzisław Śląski

WG.6630.1.20.2017

	Przedsiębiorstwo Gospodarki Wodnej i Rekultywacji S.A. ul. Chlebowa 22 44-335 Jastrzębie Zdrój tel. 32/4763073 wew. 106.	Projekt ugałniania bez uwagi Zespół Przygotowania Projektacji Anna Ciszewska
NIEOBECNY	Śląskie Centrum Społeczeństwa Informacyjnego ul. Powstańców 34 40-038 Katowice Tel. (32) 700 78 29	PODMIOT NIE SKŁADA ZASTRZEŻEN Art. 28 ba ust. 1 ustawy Prawo geodezyjne i kartograficzne
GRZEGORZ MROZEK	Powiatowy Zarząd Dróg w Wodzisławiu Śląskim ul. Raciborska 3 44-361 Syrynia tel. 32/4517607, 32/4517415 wew. 20	UZGODNIŁ PRZEBUDOWĘ SIECI TELETECHNICZNEJ W PZO WODZISŁAW. Mrozek
NIEOBECNY	Urząd Miasta Wodzisław Śl. ul. Bogumińska 4 44-300 Wodzisław Śl. Wydział Inwestycji, Architektury i Geodezji tel. 32/4590507, 32/4590525, 32/4590559, 32/4590560.	PODMIOT NIE SKŁADA ZASTRZEŻEN Art. 28 ba ust. 1 ustawy Prawo geodezyjne i kartograficzne

Na tym naradę zakończono.

Protokolant: Sabina Starzec

Wnioskodawca:

NIEOBECNY

.....  
podpis wnioskodawcy

Przewodniczący:

Sabina Starzec -  
podinspektor

z up. STAROSTY  
mgr inż. Sabina Starzec  
PODINSPEKTOR

.....  
podpis przewodniczącego

# MAPA DO CELÓW PROJEKTOWYCH

skala 1:500

Miejscowość: Wodzisław Śl.  
Jednostka ewidencyjna: 241504\_1 Wodzisław Śl.  
Obręb ewidencyjny: 241504\_1.0001 Wodzisław mapa: 5

Układ współrzędnych płaskich: PL-2000  
Układ wysokości: Kronsztad  
Sekcja: 6.124.25.21.4.3

	granice własności działek
	sieć teletechniczna
	sieć wodociągowa
	sieć gazowa
	kanalizacja deszczowa i sanitarna
	sieć energetyczna

	Projektowana trasa przebudowy
	Projektowana studnia teletechniczna

Objekt: Przebudowa sieci teletechnicznej w związku ze zmianą geometrii skrzyżowania ulic Kopernika i Skrzyszowskiej w Wodzisławiu Śl.

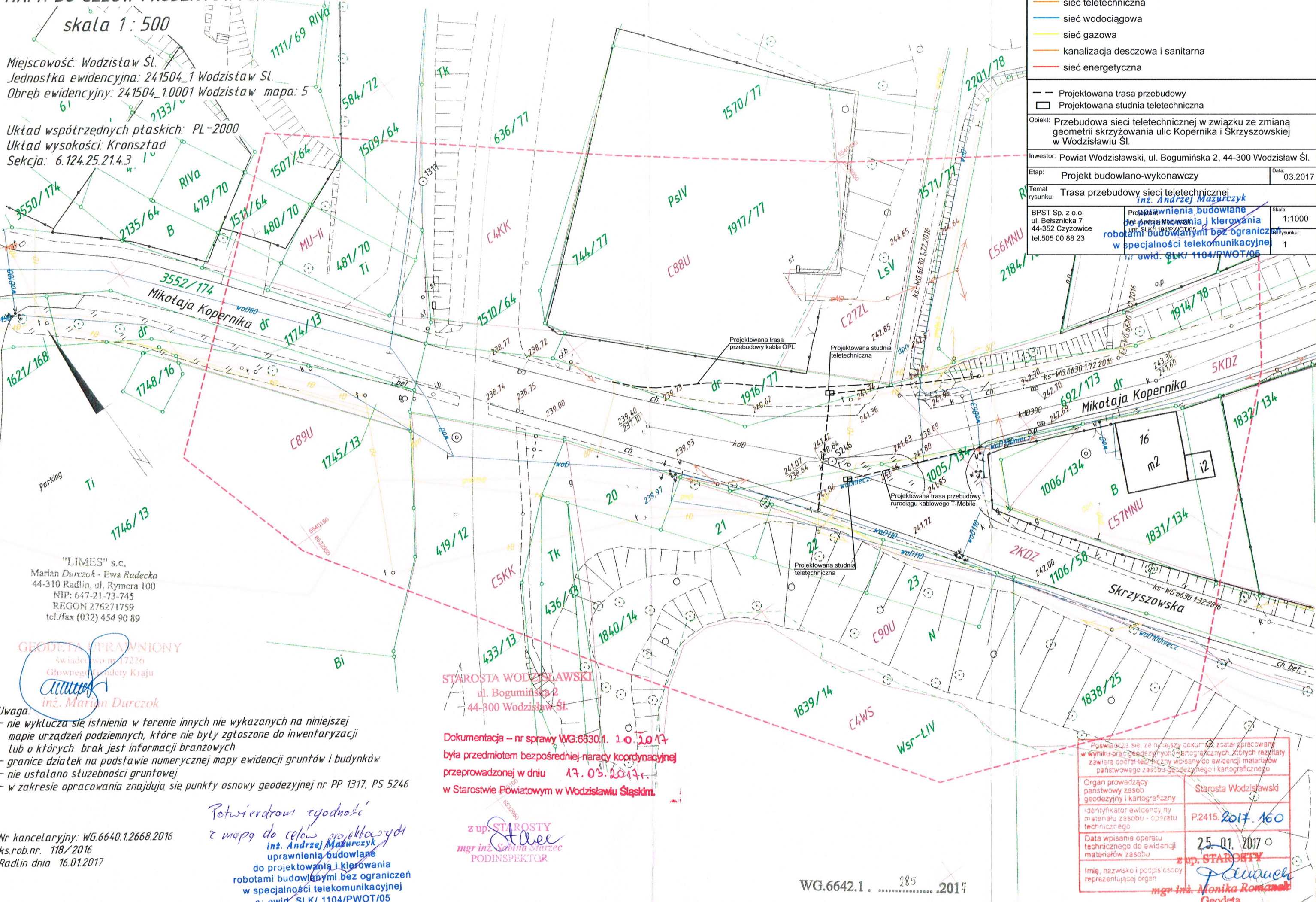
Inwestor: Powiat Wodzisławski, ul. Bogumińska 2, 44-300 Wodzisław Śl.

Etap: Projekt budowlano-wykonawczy Data: 03.2017

Temat rysunku: Trasa przebudowy sieci teletechnicznej

Projektant: inż. Andrzej Mazurczyk  
Pracownia Budowlana i Kierowania Robotami Budowlanymi bez ograniczeń w specjalności telekomunikacyjnej  
ul. Belsznicka 7, 44-352 Czyżowice, tel. 505 00 88 23  
nr ewid. SLK/1104/PWOT/05

Skala: 1:1000  
Rysunek: 1



"LIMES" s.c.  
Marian Durczok - Ewa Radecka  
44-310 Radlin, ul. Rymca 100  
NIP: 647-21-73-745  
REGON 276271759  
tel./fax (032) 454 90 89

GEODETA PRAWNIONY  
Świadek nr 17226  
Głównego Urzędu Geodezyjnego  
inż. Marian Durczok

- Uwaga:
- nie wyklucza się istnienia w terenie innych nie wykazanych na niniejszej mapie urządzeń podziemnych, które nie były zgłoszone do inwentaryzacji lub o których brak jest informacji branżowych
  - granice działek na podstawie numerycznej mapy ewidencji gruntów i budynków
  - nie ustalano służebności gruntowej
  - w zakresie opracowania znajdują się punkty osnowy geodezyjnej nr PP 1317, PS 5246

Potwierdzam zgodność z mapą do celów projektowych  
inż. Andrzej Mazurczyk  
uprawnienia budowlane do projektowania i kierowania robotami budowlanymi bez ograniczeń w specjalności telekomunikacyjnej nr ewid. SLK/1104/PWOT/05

STAROSTA WODZISŁAWSKI  
ul. Bogumińska 2  
44-300 Wodzisław Śl.

Dokumentacja - nr sprawy WG.6630.1. 1.0. 2017  
była przedmiotem bezpośredniej narady koordynacyjnej przeprowadzonej w dniu 17.03.2017r.  
w Starostwie Powiatowym w Wodzisławiu Śląskim.

z up. STAROSTY  
mgr inż. Sławomir Starzec  
PODINSPEKTOR

Nr kancelaryjny: WG.6640.1.2668.2016  
ks.rob.nr. 118/2016  
Radlin dnia 16.01.2017

WG.6642.1. .... 2017

Poważam się, że niniejszy dokument został opracowany w wyniku prac geodezyjnych i kartograficznych, których rezultaty zawiera operat techniczny wpisany do ewidencji materiałów państwowego zasobu geodezyjnego i kartograficznego	
Organ prowadzący państwowy zasób geodezyjny i kartograficzny	Starosta Wodzisławski
identyfikator ewidencyjny materiału zasobu - operatu technicznego	P.2415.2017.160
Data wpisania operatu technicznego do ewidencji materiałów zasobu	25.01.2017
Imię, nazwisko i podpis osoby reprezentującej organ	mgr inż. Monika Romanek Geodeta



**STAROSTA WODZISŁAWSKI**

(nazwa organu)

województwo: śląskie

powiat: wodzisławski

**WYPIS Z REJESTRU GRUNTÓW**

WG.6621.2.4084.2016

data wydruku: 2016-12-05

JEDNOSTKA REJESTROWA: **241504\_1.0001.G3358**

UDZIAŁ: 1/1

grupa: 1

char. st. władania: właściciel

SKARB PAŃSTWA REGON:276285000

Siedziba: Bogumińska 2, 44-300 WODZISŁAW ŚLĄSKI

UDZIAŁ: 1/1

grupa: 1.4

char. st. władania: administrator

STAROSTA WODZISŁAWSKI

Siedziba: Bogumińska 2, 44-300 WODZISŁAW ŚLĄSKI

DZIAŁKA: **692/173** jedn.ewid.: **WODZISŁAW ŚLĄSKI**

arkusz mapy: 5

obręb (numer, nazwa): **0001 , WODZISŁAW**

pow. działki: **0.4935**

Id dz.: 241504\_1.0001.AR\_5.692/173

Dokumenty:

rodzaj: **Księga wieczysta**

sygnatura(numer): **GL1W/00054818/1**

Użytki:

symbol:

powierzchnia:

dr

**0.4935**

Adres(y):

Mikołaja Kopernika

droga powiatowa 5005S

Pow. razem: **0.4935**

wydruk sporządzony przez: **Daria Brzdęk**

z up. STAROSTY  
*Daria Brzdęk*  
Podinspektor



**STAROSTA WODZISŁAWSKI**

(nazwa organu)

województwo: śląskie

powiat: wodzisławski

**WYPIS Z REJESTRU GRUNTÓW**

WG.6621.2.4094.2016

data wydruku: 2016-12-05

JEDNOSTKA REJESTROWA: **241504\_1.0001.G3908**

UDZIAŁ: 1/1

grupa: 11

char. st. wiadania: właściciel

POWIAT WODZISŁAWSKI REGON:276255230

Siedziba: Bogumińska 2, 44-300 WODZISŁAW ŚLĄSKI

UDZIAŁ: 1/1

grupa: 11.3

char. st. wiadania: trwały zarząd

POWIATOWY ZARZĄD DRÓG W WODZISŁAWIU ŚL. REGON:27628641300000

Siedziba: Raciborska 3, 44-361 SYRYNIA

DZIAŁKA: **1005/134** jedn.ewid.: **WODZISŁAW ŚLĄSKI**

arkusz mapy: 5

obręb (numer, nazwa): **0001 , WODZISŁAW**

pow. działki: **0.0117**

Id dz.: 241504\_1.0001.AR\_5.1005/134

Dokumenty:

rodzaj: **Księga wieczysta**

sygnatura(numer): **GL1W/00068075/1**

Użytki:

symbol:

powierzchnia:

dr

**0.0117**

Adres(y):

Skrzyszowska

droga powiatowa 5006S

DZIAŁKA: **1106/58** jedn.ewid.: **WODZISŁAW ŚLĄSKI**

arkusz mapy: 5

obręb (numer, nazwa): **0001 , WODZISŁAW**

pow. działki: **0.2695**

Id dz.: 241504\_1.0001.AR\_5.1106/58

Dokumenty:

rodzaj: **Księga wieczysta**

sygnatura(numer): **GL1W/00068075/1**

Użytki:

symbol:

powierzchnia:

dr

**0.2695**

Adres(y):

Skrzyszowska

droga powiatowa 5006S

Pow. razem: **0.2812**

wydruk sporządzony przez: **Daria Brzdęk**

**z up. STAROSTY**

*Daria Brzdęk*  
Podinspektor



**STAROSTA WODZISŁAWSKI**

(nazwa organu)

województwo: śląskie

powiat: wodzisławski

**WYPIS Z REJESTRU GRUNTÓW**

WG.6621.2.4084.2016

data wydruku: 2016-12-05

JEDNOSTKA REJESTROWA: **241504\_1.0001.G3914**

UDZIAŁ: 1/1

grupa: 1

char. st. władania: właściciel

SKARB PAŃSTWA REGON:276285000

Siedziba: Bogumińska 2, 44-300 WODZISŁAW ŚLĄSKI

UDZIAŁ: 1/1

grupa: 1.4

char. st. władania: administrator

STAROSTA WODZISŁAWSKI

Siedziba: Bogumińska 2, 44-300 WODZISŁAW ŚLĄSKI

DZIAŁKA: **1914/78** jedn.ewid.: **WODZISŁAW ŚLĄSKI**

arkusz mapy: 3

obręb (numer, nazwa): **0001 , WODZISŁAW**

pow. działki: **0.0458**

Id dz.: 241504\_1.0001.AR\_3.1914/78

Dokumenty:

rodzaj: **Księga wieczysta**

sygnatura(numer): **GL1W/00037455/3**

Użytki:

symbol:

powierzchnia:

dr

**0.0458**

Adres(y):

Mikołaja Kopernika

droga powiatowa 5005S

DZIAŁKA: **1916/77** jedn.ewid.: **WODZISŁAW ŚLĄSKI**

arkusz mapy: 3

obręb (numer, nazwa): **0001 , WODZISŁAW**

pow. działki: **0.0324**

Id dz.: 241504\_1.0001.AR\_3.1916/77

Dokumenty:

rodzaj: **Księga wieczysta**

sygnatura(numer): **GL1W/00037455/3**

Użytki:

symbol:

powierzchnia:

dr

**0.0324**

Adres(y):

Skrzyszowska

droga powiatowa 5006S

Pow. razem: **0.0782**

wydruk sporządzony przez: **Daria Brzdęk**

**z up. STAROSTY**

**Daria Brzdęk**  
Podinspektor



**STAROSTA WODZISŁAWSKI**  
(nazwa organu)

województwo: śląskie  
powiat: wodzisławski  
**WYPIS Z REJESTRU GRUNTÓW**

WG.6621.2.4084.2016

data wydruku: 2016-12-05

JEDNOSTKA REJESTROWA: **241504\_1.0001.G4158**

UDZIAŁ: 1/1 grupa: 4 char. st. władania: właściciel

GMINA MIASTO WODZISŁAW ŚLĄSKI REGON:276258612

Siedziba: Bogumińska 4, 44-300 WODZISŁAW ŚLĄSKI

UDZIAŁ: 1/1 grupa: 4.1 char. st. władania: administrator

PREZYDENT MIASTA WODZISŁAWIA ŚLĄSKIEGO

Siedziba: Bogumińska 4, 44-300 WODZISŁAW ŚLĄSKI

DZIAŁKA: **1571/77** jedn.ewid.: **WODZISŁAW ŚLĄSKI** arkusz mapy: 3

obręb (numer, nazwa): **0001 , WODZISŁAW**

pow. działki: **0.0194**

Id dz.: 241504\_1.0001.AR\_3.1571/77

Dokumenty:

rodzaj: **Księga wieczysta**

sygnatura(numer): **GL1W/00030985/8**

Użytki:

symbol:

powierzchnia:

dr

**0.0194**

Pow. razem: **0.0194**

wydruk sporządzony przez: **Daria Brzdęk**

**z up. STAROSTY**

*Daria Brzdęk*  
Podinspektor





**STAROSTA WODZISŁAWSKI**

(nazwa organu)

województwo: śląskie

powiat: wodzisławski

**Uproszczony wypis z rejestru gruntów**

WG.6621.2.4084.2016

data wydruku: 2016-12-05

DZIAŁKA: **2201/78** jedn.ewid.: **WODZISŁAW ŚLĄSKI**

arkusz mapy: 3

obręb (numer, nazwa): **0001, WODZISŁAW**

Id dz.: 241504\_1.0001.AR\_3.2201/78

numer JR: **G3491** pow. działki: **0.2248**

Użytki:

symbol:

powierzchnia:

dr

**0.2248**

Dokumenty:

rodzaj: **Księga wieczysta**sygnatura(numer): **GL1W/00056534/0**WŁAŚCICIELE/WŁADAJĄCY działką: **2201/78**

UDZIAŁ: 1/1

grupa: 4

char. st. władania: właściciel

GMINA MIASTO WODZISŁAW ŚLĄSKI REGON:276258612

Siedziba: Bogumińska 4, 44-300 WODZISŁAW ŚLĄSKI

UDZIAŁ: 1/1

grupa: 4.1

char. st. władania: administrator

PREZYDENT MIASTA WODZISŁAWIA ŚLĄSKIEGO

Siedziba: Bogumińska 4, 44-300 WODZISŁAW ŚLĄSKI

Pow. razem: **0.2248**wydruk sporządzony przez: **Daria Brzdęk**

z up. STAROSTY

*Daria Brzdęk*  
Podinspektor

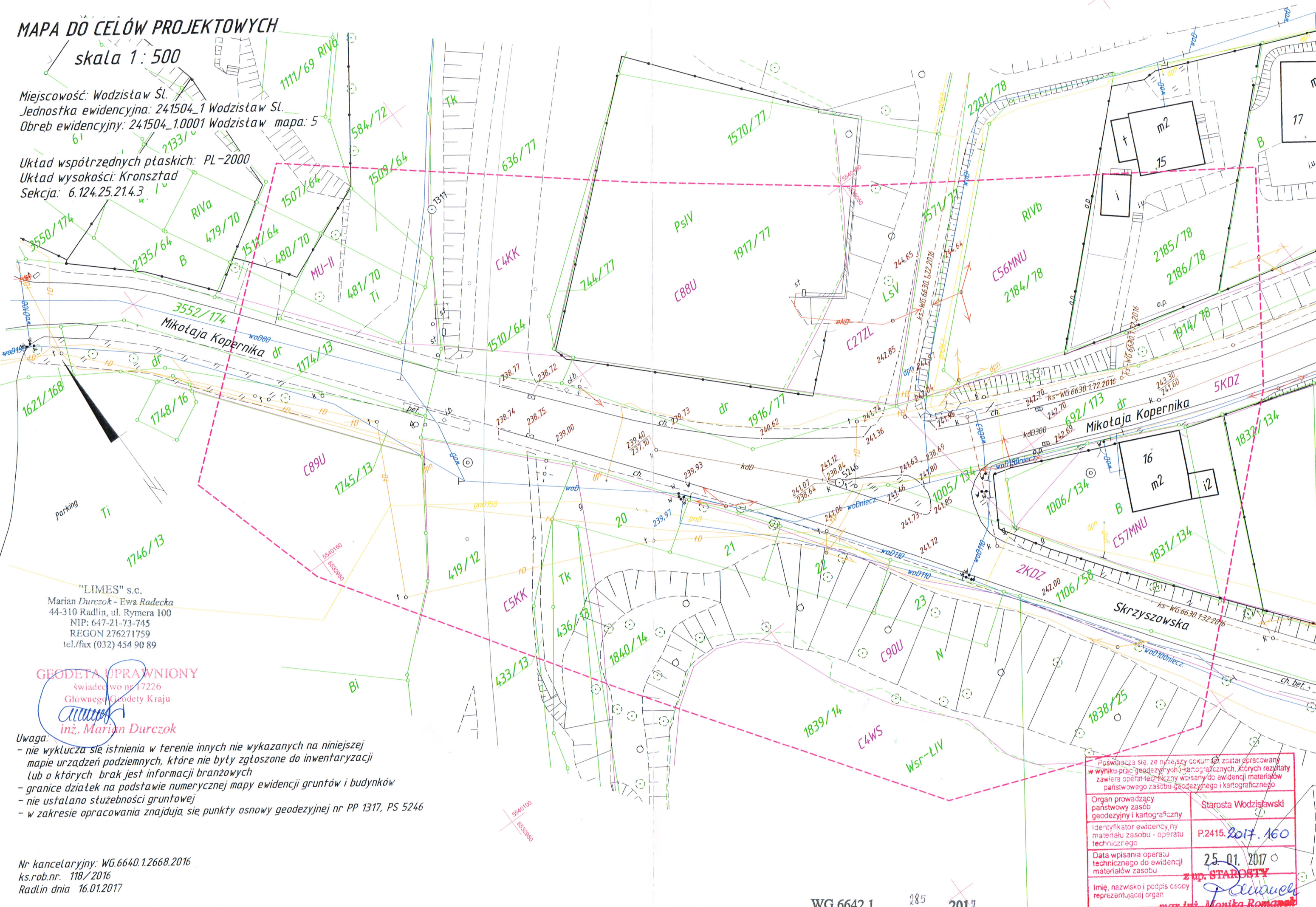
Handwritten text, possibly a signature or initials, located in the lower-left quadrant of the page.

# MAPA DO CELÓW PROJEKTOWYCH

skala 1:500

Miejscowość: Wodzisław Śl.  
Jednostka ewidencyjna: 241504\_1 Wodzisław Śl.  
Obreń ewidencyjny: 241504\_1.0001 Wodzisław mapa: 5

Układ współrzędnych płaskich: PL-2000  
Układ wysokości: Kronsztadt  
Sekcja: 6.124.25.21.4.3



"LIMES" s.c.  
Marian Durczok - Ewa Radecka  
44-310 Radlin, ul. Rymera 100  
NIP: 647-21-73-745  
REGON 276271759  
tel./fax (032) 454 90 89

**GEODETA UPRAWNIONY**  
świadekwo nr 17226  
Głównego Geodety Kraju  
*Marian Durczok*  
inż. Marian Durczok

- Uwaga:
- nie wyklucza się istnienia w terenie innych nie wykazanych na niniejszej mapie urządzeń podziemnych, które nie były zgłoszone do inwentaryzacji lub o których brak jest informacji branżowych
  - granice działek na podstawie numerycznej mapy ewidencji gruntów i budynków
  - nie ustalano służebności gruntowej
  - w zakresie opracowania znajdują się punkty osnowy geodezyjnej nr PP 1317, PS 5246

Nr kancelaryjny: WG.6640.1.2668.2016  
ks.rob.nr. 118/2016  
Radlin dnia 16.01.2017

Pozwiera się, że niniejszy dokum. został opracowany w wyniku prac geodezyjnych i kartograficznych, których rezultaty zawiera operat techniczny wpisany do ewidencji materiałów państwowego zasobu geodezyjnego i kartograficznego	
Organ prowadzący państwowy zasób geodezyjny i kartograficzny	Starosta Wodzisławski
Identyfikator ewidencyjny materiału zasobu - operatu technicznego	P.2415.2017.160
Data wpisania operatu technicznego do ewidencji materiałów zasobu	25.01.2017
Imię, nazwisko i podpis osoby reprezentującej organ	<i>M. Romanek</i> mgr inż. Monika Romanek Geodeta