

STAROSTA WODZISŁAWSKI
WYDZIAŁ KOMUNIKACJI I TRANSPORTU
UL. PSZOWSKA 92A
44-300 WODZISŁAW ŚLĄSKI
tel. 32 41 20 900
e-mail: komunikacja@powiatwodzislawski.pl

POWIATOWY ZARZĄD DRÓG W WODZISŁAWIE ŚLĄSKIM
UL. PSZOWSKA 92A W WODZISŁAWIE ŚLĄSKIM
REGISTRATARIAT
KANCELARIA

20 11 10

Nr wpływu: 3009.206 pp
Ilość załączników: 1 pp
Podpis: _____

Wodzisław Śląski, 7 listopada 2016 r.

WKT.7121.1.89.2016

*P. R. Antonczyk / SP
14.11.16*

Szanowny Pan
Tomasz Wójcik
Dyrektor Powiatowego Zarządu Dróg
w Wodzisławiu Śląskim

Na podstawie:

- art. 10 ust. 5 ustawy z dnia 20 czerwca 1997 r. Prawo o ruchu drogowym (tekst jednolity Dz. U. z 2012 r. poz. 1137 ze zmianami),
- § 6 ust. 1 i § 8 ust. 2 pkt 1 rozporządzenia Ministra Infrastruktury z dnia 23 września 2003 r. w sprawie szczegółowych warunków zarządzania ruchem na drogach oraz wykonywania nadzoru nad tym zarządzaniem (Dz. U. nr 177, poz. 1729 ze zmianami)

zatwierdzam

**projekt stałej organizacji ruchu na drodze powiatowej nr 5040 S (ulica Piotrowicka)
w Gołkowicach i Skrbeńsku**

z następującymi uwagami:

- *oznakowanie: B-20, D-42, E-2a, E-17a, E-18a, F-2 i F-3 umieścić na dwóch słupkach w celu uniemożliwienia odwracania,*
- *lica znaków pokryć folią odblaskową co najmniej II generacji, krawędzie ich tarcz usztywnić na całym obwodzie poprzez ich podwójne gięcie włącznie z narożnikami (szerokość pierwszego zagięcia od lica znaku nie mniejsza niż 10 mm, szerokość drugiego zagięcia nie mniejsza niż 5 mm) lub przez zamocowanie odpowiedniego profilu na całym obwodzie znaku.*

Zatwierdzoną organizację ruchu należy wprowadzić **do 31 października 2017 r.** stosując znaki zgodnie z rozporządzeniem Ministra Infrastruktury z dnia 3 lipca 2003 r. w sprawie szczegółowych warunków technicznych dla znaków i sygnałów drogowych oraz urządzeń bezpieczeństwa ruchu drogowego i warunków ich umieszczania na drogach (Dz. U. nr 220, poz. 2181 ze zmianami).

POUCZENIE

1. Niezrealizowanie projektu w wyznaczonym terminie spowoduje konieczność wystąpienia do zarządzającego ruchem o ponowne zatwierdzenie.
2. **Co najmniej na 7 dni przed wprowadzeniem organizacji ruchu należy powiadomić organ zarządzający ruchem oraz komendanta powiatowego Policji o terminie jej wprowadzenia. W przypadku braku powiadomienia w okresie ważności zatwierdzonej organizacji ruchu, organ zarządzający ruchem poinformuje zarząd drogi o utracie ważności zatwierdzonej organizacji ruchu (§ 12 rozporządzenia).**
3. Na czynności z zakresu administracji publicznej stronom przysługuje prawo wniesienia skargi do Wojewódzkiego Sądu Administracyjnego w Gliwicach. Skarga winna być wniesiona za pośrednictwem organu, którego działanie jest przedmiotem skargi. Przed jej złożeniem, w terminie 14 dni od otrzymania niniejszego pisma należy wezwać tutejszy organ do usunięcia naruszenia prawa. Skargę wnosi się w terminie 30 dni od dnia doręczenia odpowiedzi na wezwanie.

Załączniki: opieczetowany projekt organizacji ruchu.

Otrzymują:

- adresat
- WKT aa

z up. STAROSTY

Arkadiusz Łuszczak
**Naczelnik Wydziału
Komunikacji i Transportu**

ZU.4210.30.2016

PROJEKT ORGANIZACJI RUCHU

Na drodze powiatowej nr 5040S
(ul. Piotrowicka) w Gołkowicach i Skrbeńsku

STAROSTWO POWIATOWE
WYDZIAŁ KOMUNIKACJI
I TRANSPORTU
44-300 Wodzisław ŚL.
ul. Pszowska 92a

Załącznik do *zat. Nr 12/2016*

Nr *WA 712/189/2016*

dnia Podpis ds. Zarządzania Ruchem

Dorota Nawrocka
Dorota Nawrocka

Wrzesień 2016

ZAWARTOŚĆ OPRACOWANIA

1. Podstawa opracowania
2. Stan istniejący
3. Stan projektowany
4. Uwagi
5. Termin realizacji

CZĘŚĆ RYSUNKOWA

1. Plan orientacyjny w skali 1:20 000
2. Oznakowanie docelowe (rysunki 2-7)

1. Podstawa opracowania

- Ustawa z dnia 20 czerwca 1997 r. – Prawo o ruchu drogowym (Dz. U. Z 2003 r. nr 58, poz. 515 z późniejszymi zmianami).
- Ustawa z dnia 24 sierpnia 2004 r. – o drogach publicznych (tekst jednolity Dz. U. Nr 204 poz. 2086 z późniejszymi zmianami)
- Rozporządzenie Ministra Infrastruktury oraz Spraw Wewnętrznych i Administracji z dnia 31 lipca 2002 r. w sprawie znaków i sygnałów drogowych (Dz. U. Nr 170, poz. 1393 z późniejszymi zmianami).
- Rozporządzenie Ministra Infrastruktury z dnia 23 września 2003 r. w sprawie szczegółowych warunków zarządzania ruchem na drogach oraz wykonywania nadzoru nad tym zarządzaniem (Dz. U. Nr 177, poz. 1729 z 2003 r. z późniejszymi zmianami).
- Rozporządzenie Ministra Infrastruktury z dnia 3 lipca 2003 r. w sprawie szczegółowych warunków technicznych dla znaków i sygnałów drogowych oraz urządzeń bezpieczeństwa ruchu drogowego i warunków ich umieszczania na drogach (Dz. U. z 2003 r. nr 220, poz. 2181 z późniejszymi zmianami).
- załącznik nr 1 – Szczegółowe warunki techniczne dla znaków drogowych pionowych i warunki ich umieszczania na drogach;
- załącznik nr 4 – Szczegółowe warunki techniczne dla urządzeń bezpieczeństwa ruchu drogowego i warunki ich umieszczania.
- inwentaryzacja w terenie,

2. Stan istniejący

Ulica Piotrowicka w Gólkowicach i Skrbeńsku jest drogą powiatową o zmiennej szerokości jezdni od 6 w swym początkowym przekroju do 3 m w przekroju końcowym. Posiada nawierzchnię asfaltową, wzdłuż drogi występuje jednostronny chodnik (odcinek od ul. 1 Maja do ul. Szkolnej). Natężenie ruchu na przedmiotowej ulicy jest małe. Droga posiada oznakowanie pionowe na całej swej długości, oznakowanie poziome występuje jedynie w obrębie skrzyżowania z ul. 1 Maja (symbole typu P-12 i P-16 oraz P-4) oraz w rejonie przystanków autobusowych (P-17).

3. Stan projektowany

Niniejszy projekt jest projektem uzupełniającym dokumentację dotyczącą przebudowy ul. Piotrowickiej. W ramach wyżej wymienionej inwestycji wykonany zostanie nowy odcinek chodnika od ul. Szkolnej do ul. Poprzecznej, nowe zatoki autobusowe oraz nowa nawierzchnia. W związku z powyższym zaprojektowano następujące oznakowanie:

- oznakowanie segregacyjne na całym ciągu drogi,
- oznakowanie przystanków autobusowych D-16 P-17,
- przełożenie barierki chodnikowej w rejonie ul. Szkolnej.

Projekt obejmuje również korektę niektórych istniejących znaków.

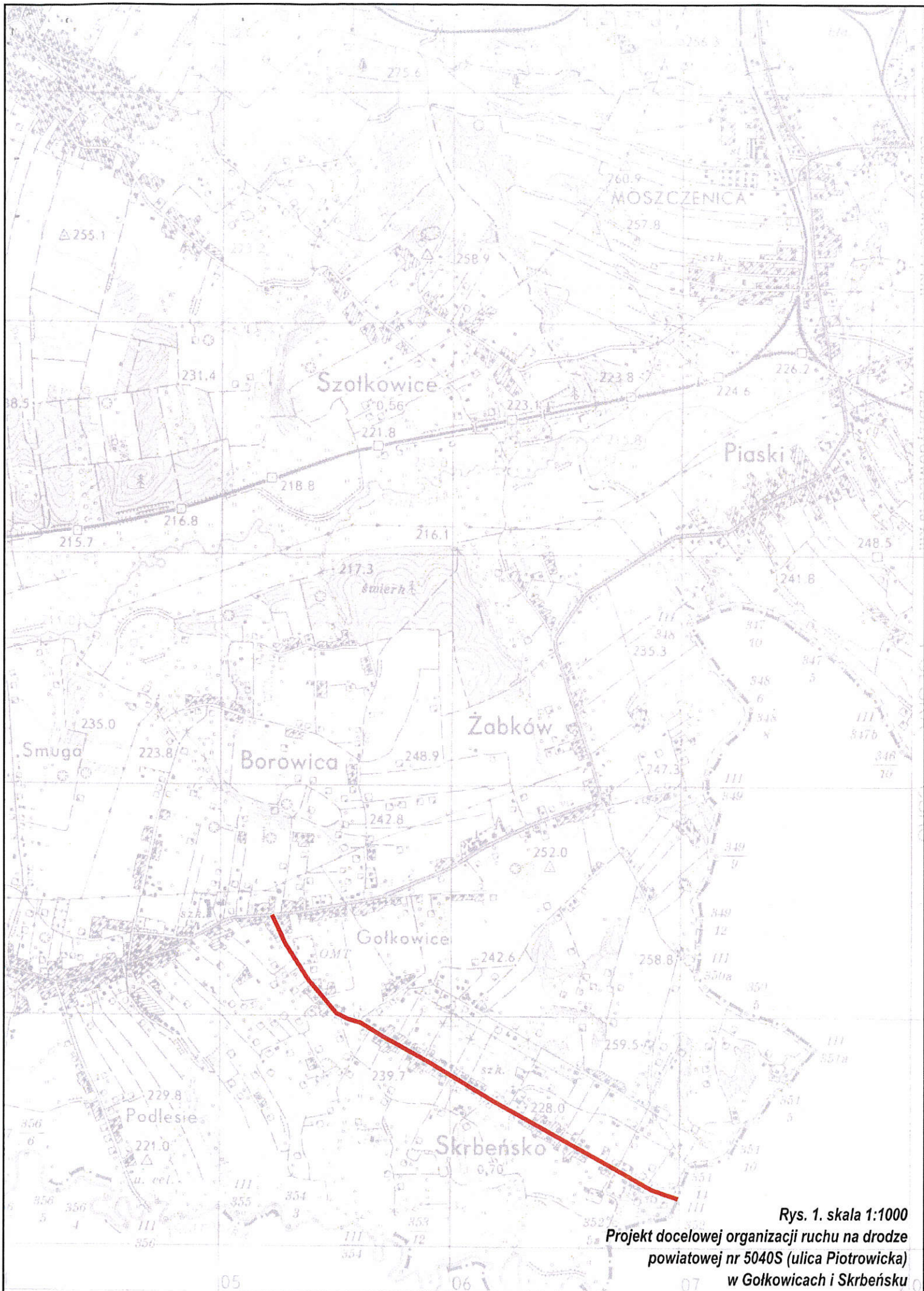
4. Uwagi

- Wszystkie znaki pionowe i urządzenia bezpieczeństwa ruchu użyte do oznakowania muszą być atestowane oraz wykonane z materiałów odblaskowych.
- Wymagania odnośnie ustawienia oznakowania zgodnie z Dz. U. Nr 220, poz. 2181 i załącznikami nr 1- 4.
- Skrajnia pozioma ustawienia znaków pionowych - 0,5 m od krawędzi drogi.
- Skrajnia pionowa - minimum 2,20 m.

5. Termin realizacji

Planowany termin wprowadzenia organizacji ruchu – do 31 października 2017 r.

Wykonał: Radosław Antończyk 

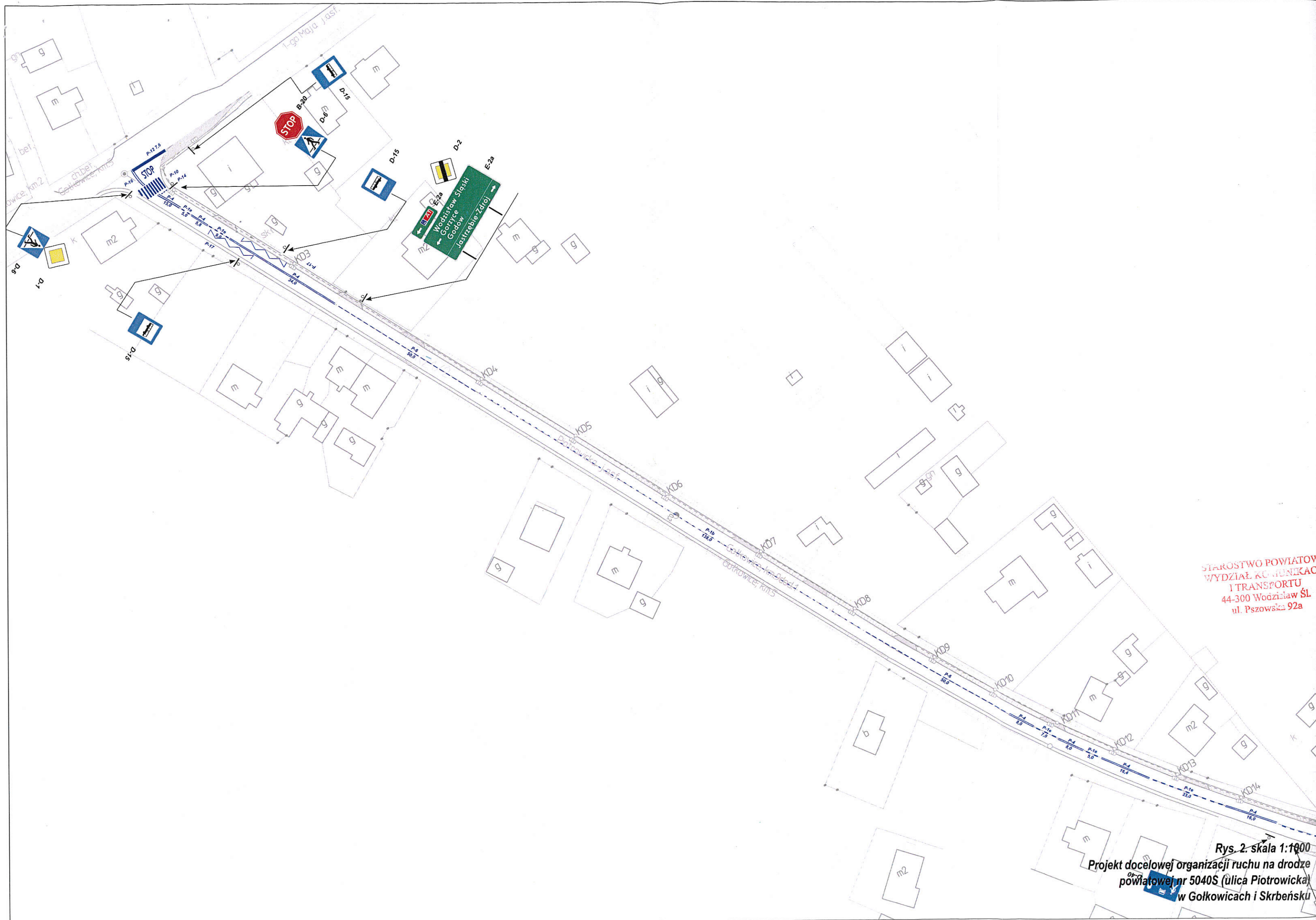


Rys. 1. skala 1:1000
Projekt docelowej organizacji ruchu na drodze
powiatowej nr 5040S (ulica Piotrowicka)
w Gołkowicach i Skrzeńsku

05

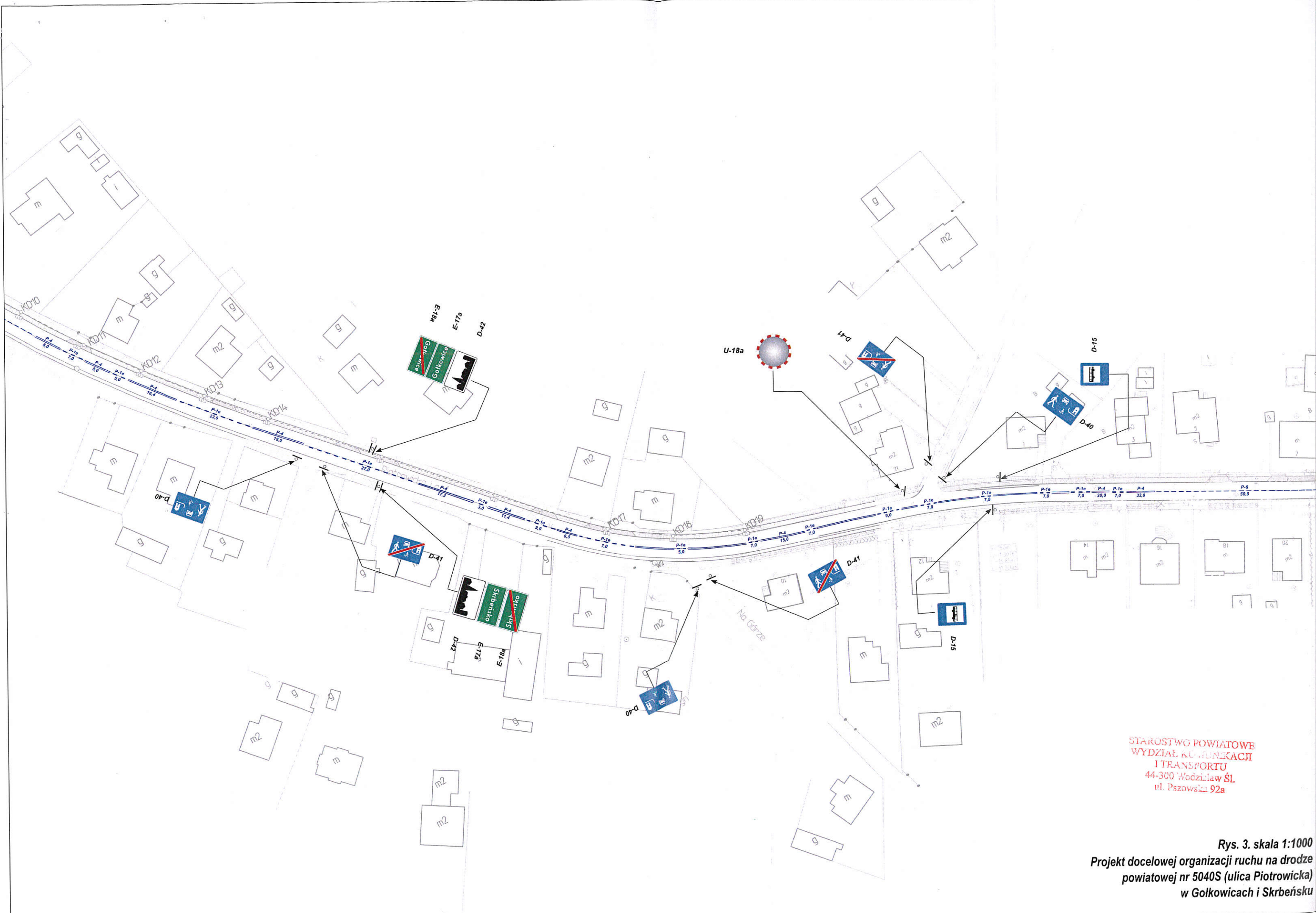
06

07



STAROSTWO POWIATOWE
WYDZIAŁ KULTURY,
I TRANSPORTU
44-300 Wodzisław Śl.
ul. Pszowska 92a

Rys. 2. skala 1:1000
Projekt docelowej organizacji ruchu na drodze
powiatowej nr 5040S (ulica Piotrowicka)
w Gołkowicach i Skrbeńsku



STAROSTWO POWIATOWE
 WYDZIAŁ KOMUNIKACJI
 I TRANSPORTU
 44-300 Wodzisław ŚL
 ul. Pszowska 92a

Rys. 3. skala 1:1000
 Projekt docelowej organizacji ruchu na drodze
 powiatowej nr 5040S (ulica Piotrowicka)
 w Gołkowicach i Skrzeńsku

Opiniuję pozytywnie/negatywnie

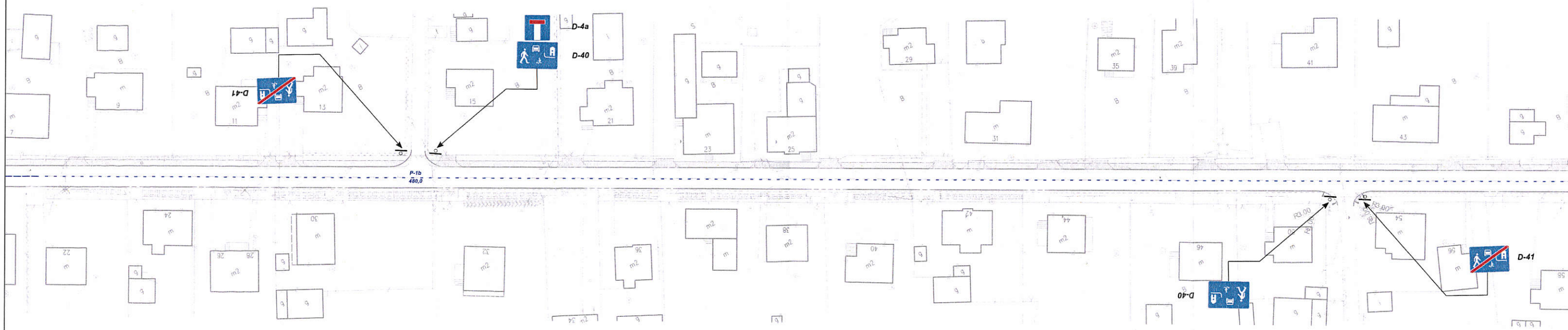
Wodzisław Śl., dnia 18.10.2016

ASYSTENT
WYDZIAŁU RUCHU DROGOWEGO
KPP W WODZISŁAWIU ŚL.

Piotr Lorenc
st. asp. Piotr Lorenc

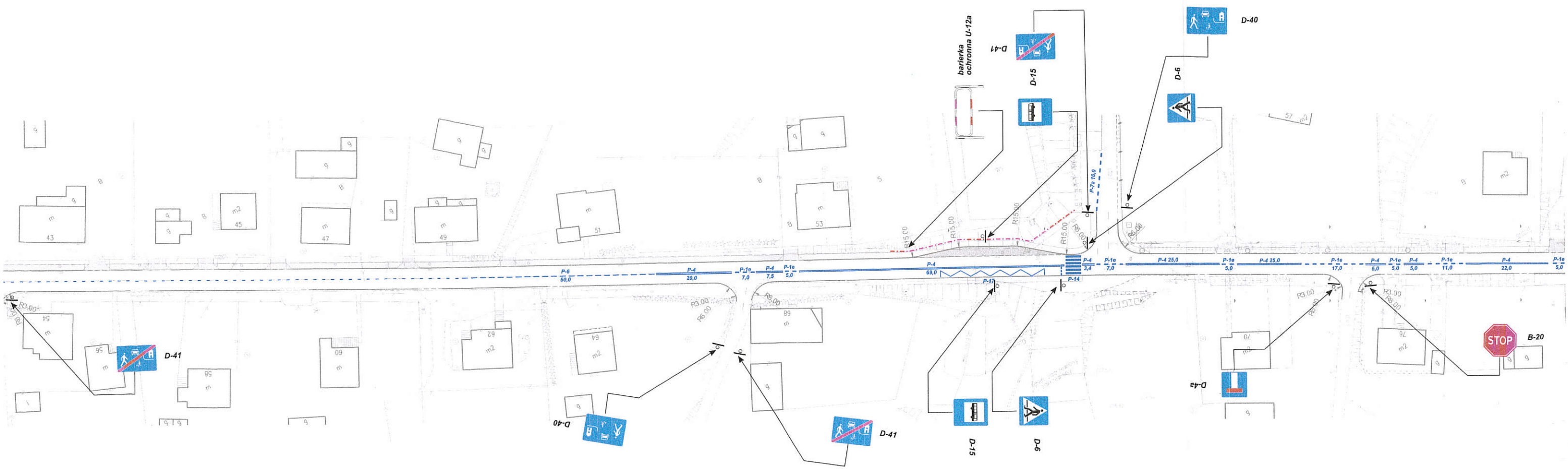
NACZELNIK
WYDZIAŁU RUCHU DROGOWEGO
KPP W WODZISŁAWIU ŚL.

Włodzisław DRYJA
nadkom. mgr Włodzisław DRYJA



STAROSTWO POWIATOWE
WYDZIAŁ KOMUNIKACJI
I TRANSPORTU
44-300 Wodzisław Śl.
ul. Pszowska 92a

Rys. 4. skala 1:1000
Projekt docelowej organizacji ruchu na drodze
powiatowej nr 5040S (ulica Piotrowicka)
w Gołkowicach i Skrzeńsku



STAROSTWO POWIATOWE
 WYDZIAŁ KULTURY,
 I TRANSPORTU
 44-500 Wodzisław Śl.
 ul. Piłsudskiego 92a

Rys. 5. skala 1:1000
 Projekt docelowej organizacji ruchu na drodze
 powiatowej nr 5040S (ulica Piotrowicka)
 w Gołkowicach i Skrbeńsku



STAROSTWO POWIATOWE
 WYDZIAŁ PLANOWANIA
 I TRANSPORTU
 14-300 Wodzisław ŚL
 ul. Piłsudskiego 92a

Rys. 6. skala 1:1000
 Projekt docelowej organizacji ruchu na drodze
 powiatowej nr 5040S (ulica Piotrowicka)
 w Gólkowicach i Skrzeńsku

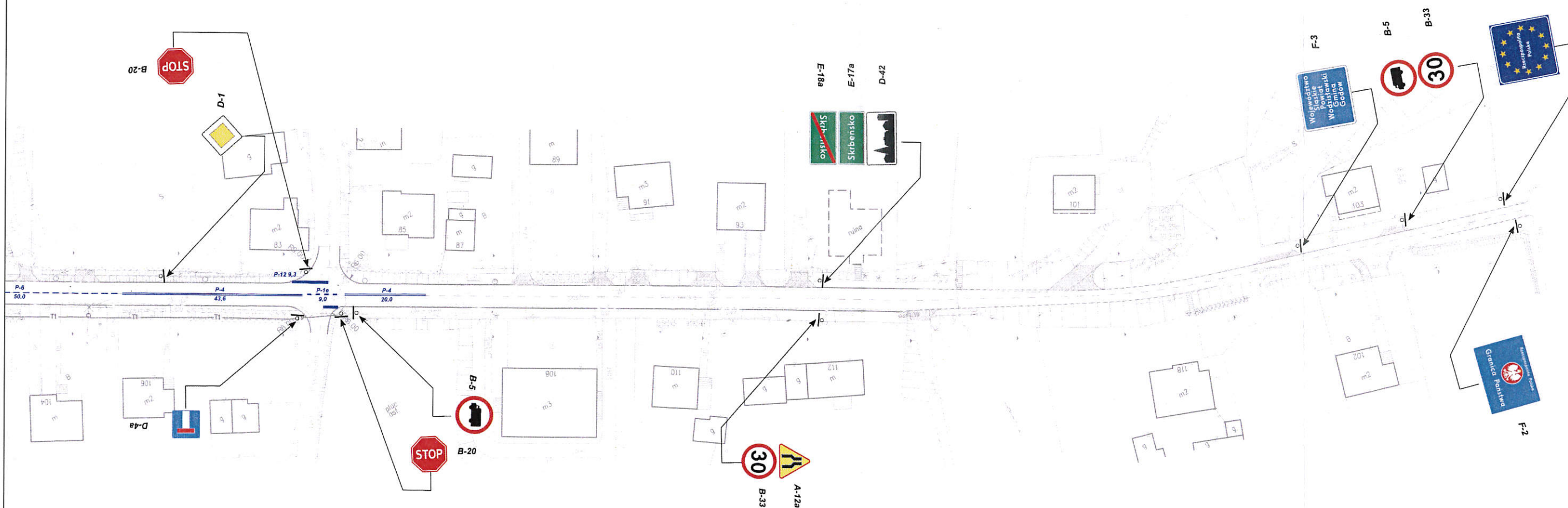
Opiniuje pozytywnie/negatywnie
Wodzisław Śl., dnia 18. 10. 2016

ASYSTENT
WYDZIAŁU RUCHU DROGOWEGO
KPP W WODZISŁAWIU ŚL.

sl. asp. Piotr Lorenc

NACZELNIK
WYDZIAŁU RUCHU DROGOWEGO
KPP W WODZISŁAWIU ŚL.

nadkom. mgr Wiesław DRYJA



STAROSTWO POWIATOWE
WYDZIAŁ KULTURY, KLACZ
I TRANSPORTU
44-300 Wodzisław Śl
ul. Piłsudskiego 92a

Rys. 7. skala 1:1000
Projekt docelowej organizacji ruchu na drodze
powiatowej nr 5040S (ulica Piotrowicka)
w Gołkowicach i Skrbensku

Opiniuje pozytywnie/negatywnie
18. 10. 2016
Wodzisław Śl, dnia

ASYSTENT
WYDZIAŁU RUCHU DROGOWEGO
KPP W WODZISŁAWIU ŚL.
Piotr Lorenc
st. asp. Piotr Lorenc

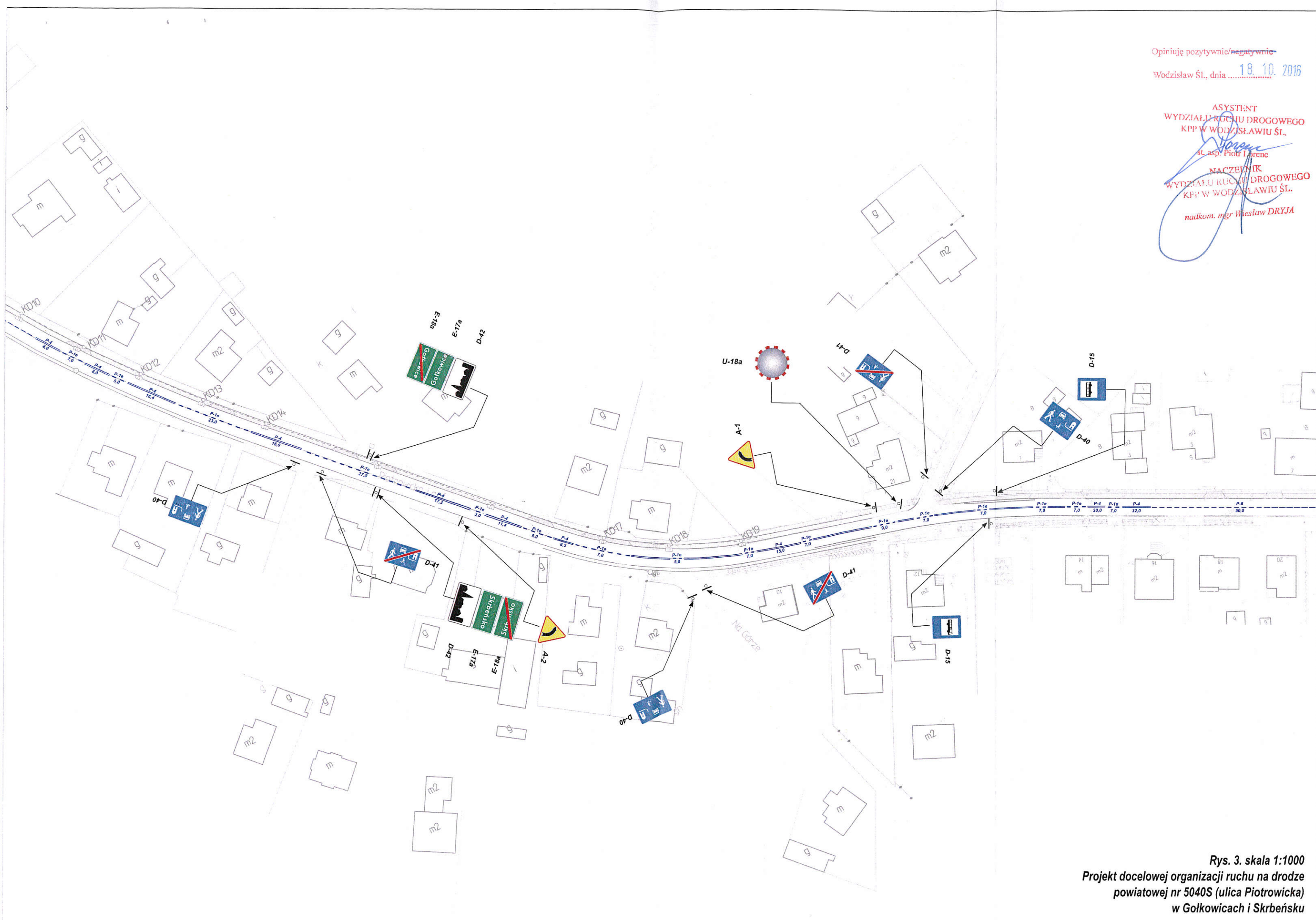
NACZELNIK
WYDZIAŁU RUCHU DROGOWEGO
KPP W WODZISŁAWIU ŚL.
nadkom. mgr Wiesław DRYJA



Rys. 2. skala 1:1000
Projekt docelowej organizacji ruchu na drodze
powiatowej nr 5040S (ulica Piotrowicka)
w Gołkowicach i Skrzeńsku

Opiniuję pozytywnie/negatywnie
Wodzisław Śl., dnia 18.10.2016

ASYSTENT
WYDZIAŁU RUCHU DROGOWEGO
KPP W WODZISŁAWIU ŚL.
sł. asp. Piotr Lorenc
NACZELNIK
WYDZIAŁU RUCHU DROGOWEGO
KPP W WODZISŁAWIU ŚL.
nadkom. mgr Wiesław DRYJA



Rys. 3. skala 1:1000
Projekt docelowej organizacji ruchu na drodze
powiatowej nr 5040S (ulica Piotrowicka)
w Gołkowicach i Skrzeńsku

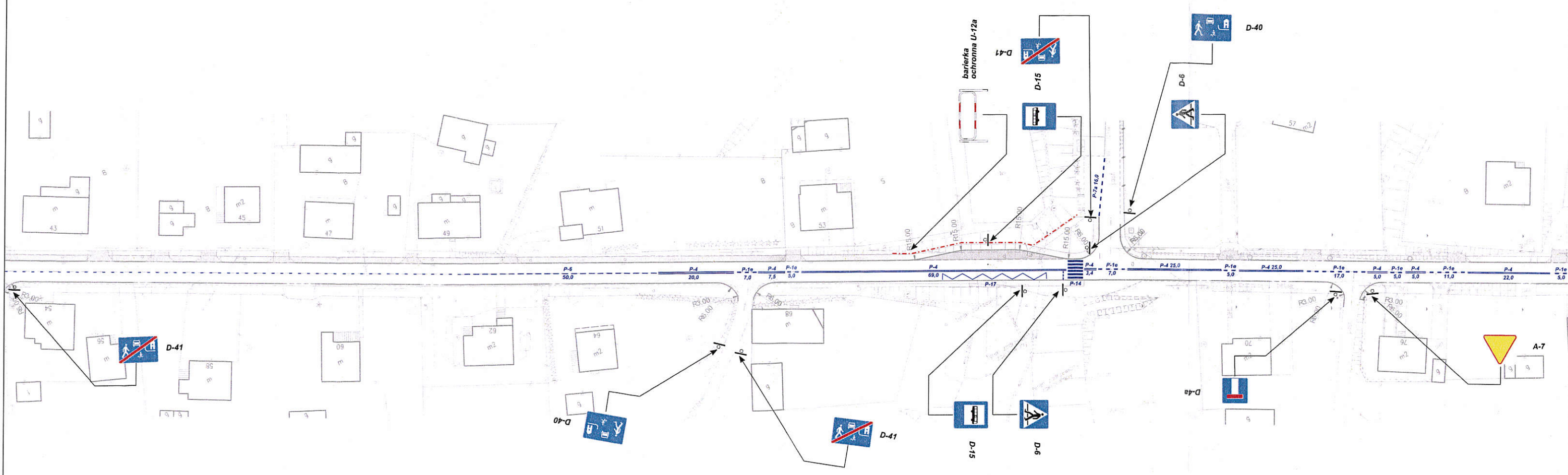
Opiniuje pozytywnie/negatywnie
Wodzisław Śl., dnia 18. 10. 2016

ASYSTENT
WYDZIAŁU RUCHU DROGOWEGO
KPP W WODZISŁAWIU ŚL.

st. asp. Piotr Łorenc

NACZELNIK
WYDZIAŁU RUCHU DROGOWEGO
KPP W WODZISŁAWIU ŚL.

nadkom. mgr Wiesław DRYJA



Rys. 5. skala 1:1000
Projekt docelowej organizacji ruchu na drodze
powiatowej nr 5040S (ulica Piotrowicka)
w Gołkowicach i Skrzeńsku

Opiniuję pozytywnie/negatywnie

Wodzisław Śl., dnia 18. 10. 2016

ASYSTENT
WYDZIAŁU RUCHU DROGOWEGO
KPP W WODZISŁAWIU ŚL.

st. asp. Piotr Lorenc

NACZELNIK
WYDZIAŁU RUCHU DROGOWEGO
KPP W WODZISŁAWIU ŚL.

nadkom. mgr Wiesław DRYJA



Rys. 6. skala 1:1000
Projekt docelowej organizacji ruchu na drodze
powiatowej nr 5040S (ulica Piotrowicka)
w Gołkowicach i Skrbeńsku