

województwo: śląskie  
powiat: wodzisławski  
jedn. ewidencyjna: 241505\_2 Godów  
obręb: 0007 Skrzyszów km. 2, 3, 4, 7

# MAPA DO CELÓW PROJEKTOWYCH SKALA 1:1000

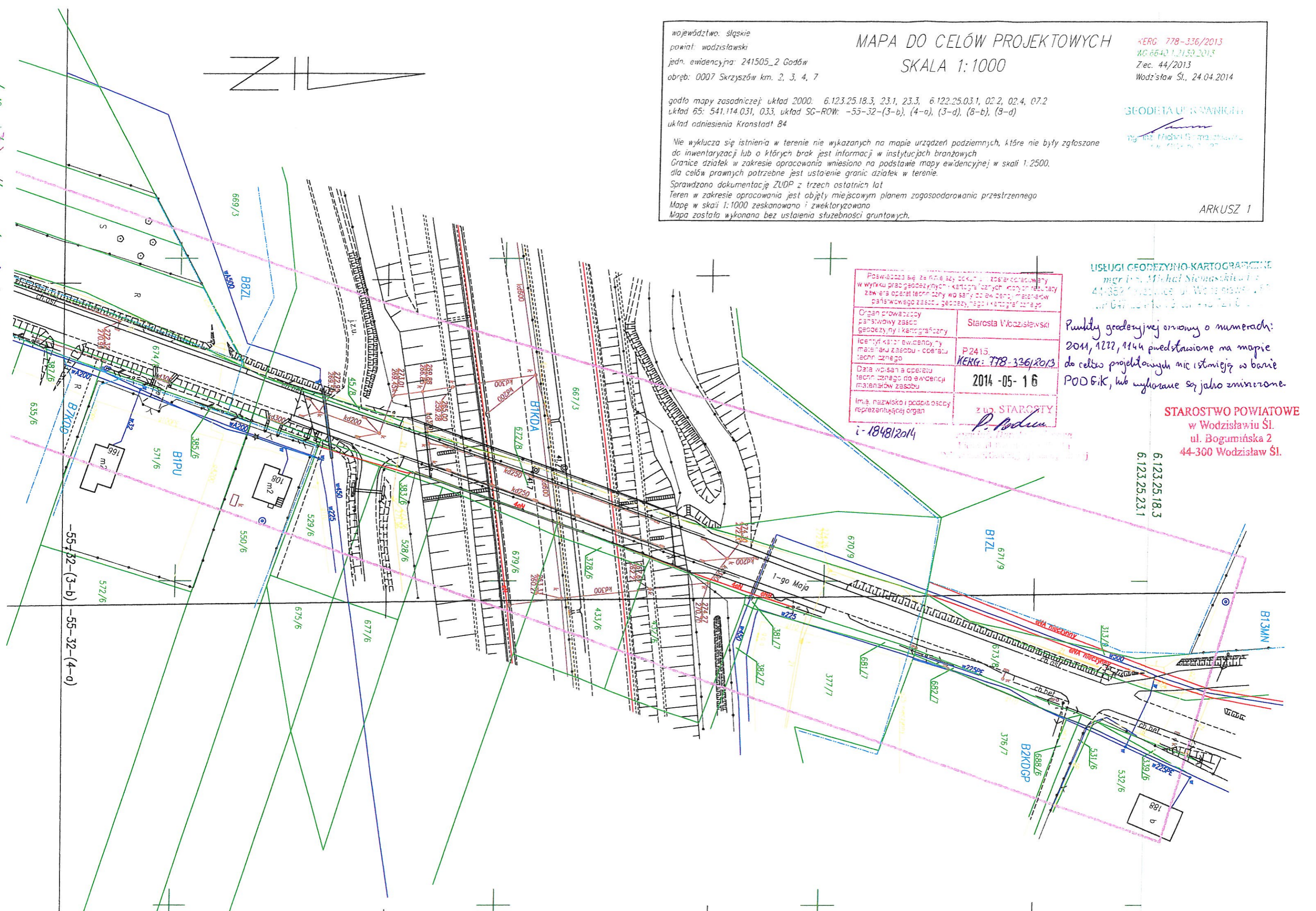
KERG 778-336/2013  
WG 6640 1.2139.2013  
Zlec. 44/2013  
Wodzisław Śl., 24.04.2014

godło mapy zasadniczej układ 2000: 6.123.25.18.3, 23.1, 23.3, 6.122.25.03.1, 02.2, 02.4, 07.2  
układ 65: 541.114.031, 033, układ SG-ROW: -55-32-(3-b), (4-a), (3-d), (6-b), (9-d)  
układ odniesienia Kronstadt 84

Nie wyklucza się istnienia w terenie nie wykazanych na mapie urządzeń podziemnych, które nie były zgłoszone do inwentaryzacji lub o których brak jest informacji w instytucjach branżowych  
Granice działek w zakresie opracowania wniesiono na podstawie mapy ewidencyjnej w skali 1:2500, dla celów prawnych potrzebne jest ustalenie granic działek w terenie.  
Sprawdzono dokumentację ZUDP z trzech ostatnich lat  
Teren w zakresie opracowania jest objęty miejscowym planem zagospodarowania przestrzennego  
Mapę w skali 1:1000 zeskanowano i zwektoryzowano  
Mapa została wykonana bez ustalenia służebności gruntowych.

GEODETA UPRAWNIENY  
mgr inż. Michał Siemaszko  
ul. Wodzisławska 2  
44-300 Wodzisław Śl.

ARKUSZ 1



Posiadacz się za niniejszym dokonał zosiarz opracowania w wyniku prac geodezyjnych i kartograficznych. Wynikami są: zawiera operat techniczny w formie do ewidencji materiałów państwowego zasobu geodezyjnego i kartograficznego

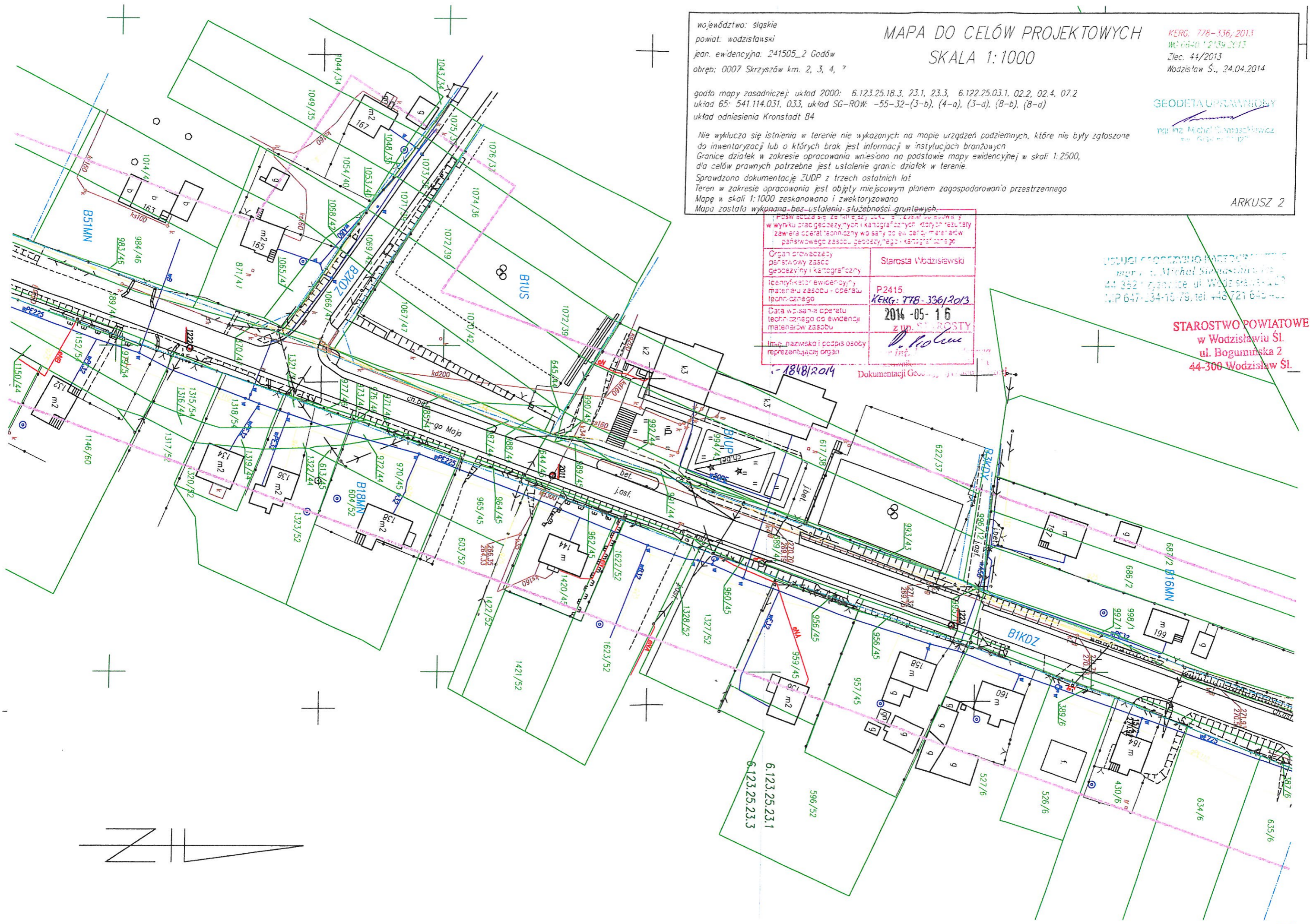
Organ prowadzący państwowy zasób geodezyjny i kartograficzny	Starosta Wodzisławski
Identyfikator ewidencyjny materiału zasobu - operatu technicznego	P2415 KERG: 778-336/2013
Data wpisania operatu technicznego do ewidencji materiałów zasobu	2014-05-16
Imię, nazwisko i podpis osoby reprezentującej organ	z up. STAROSTY P. Podium i-184812014

USŁUGI GEODEZYJNO-KARTOGRAFICZNE  
mgr inż. Michał Siemaszko  
44-300 Wodzisław Śl.  
ul. Wodzisławska 2  
tel. 071 721 10 10, 721 10 11

Punkty geodezyjne o numerach: 2011, 1222, 1144 przedstawione na mapie do celów projektowych nie istnieją w terenie POD BIK, lub wykorzystane są jako zmierzona.

STAROSTWO POWIATOWE  
w Wodzisławiu Śl.  
ul. Bogumińska 2  
44-300 Wodzisław Śl.

6.123.25.18.3  
6.123.25.23.1



województwo: śląskie  
 powiat: wodzisławski  
 jean. ewidencyjna: 241505\_2 Godów  
 obręb: 0007 Skrzyszów km. 2, 3, 4, 7

**MAPA DO CELÓW PROJEKTOWYCH**  
**SKALA 1:1000**

KERG. 778-336, 2013  
 WZ 00-00 12/39/2013  
 Zlec. 44/2013  
 Wodzisław Śl., 24.04.2014

**GEODETA UPRAWNIENIY**  
 Inżynier Michał Siemaszko  
 ul. Górnicza 12/17

goala mapy zasadniczej: układ 2000: 6.123.25.18.3, 23.1, 23.3, 6.122.25.03.1, 02.2, 02.4, 07.2  
 układ 65: 541.114.031, 033, układ SG-ROW: -55-32-(3-b), (4-a), (3-d), (8-b), (8-d)  
 układ odniesienia Kronstadt 84

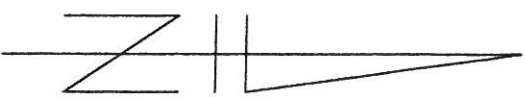
Nie wyklucza się istnienia w terenie nie wykazanych na mapie urządzeń podziemnych, które nie były zgłoszone do inwentaryzacji lub o których brak jest informacji w instytucjach branżowych  
 Granice działek w zakresie opracowania wniesiono na podstawie mapy ewidencyjnej w skali 1:2500, dla celów prawnych potrzebne jest ustalenie granic działek w terenie.  
 Sprawdzono dokumentację ZUDP z trzech ostatnich lat  
 Teren w zakresie opracowania jest objęty miejscowym planem zagospodarowania przestrzennego  
 Mapę w skali 1:1000 zeskanowano i zwektoryzowano  
 Mapa została wykonana bez ustalenia służebności gruntowych.

ARKUSZ 2

Posw zoced sie ze inieazy... w wyniku prac geodezyjnych i kartograficznych... zawiera operat techniczny... państwowego zasobu geodezyjnego i kartograficznego	
Organ prowadzący państwowy zasób geodezyjny i kartograficzny	Starosta Wodzisławski
Identyfikator ewidencyjny materiału zasobu - operatu technicznego	P2415 KERG: 778-336/2013
Data wpisania operatu technicznego do ewidencji materiałów zasobu	2014-05-16 z up. ...
Imię, nazwisko i podpis osoby reprezentującej organ	[Podpis] 18/08/2014

**STAROSTWO POWIATOWE**  
 w Wodzisławiu Śl.  
 ul. Bogumińska 2  
 44-300 Wodzisław Śl.

Usługi Geodezyjno-Kartograficzne  
 mgr inż. Michał Siemaszko  
 44-352 7 gmina ul. Wodzisławska 400  
 NIP 647-334-18 79; tel. +48 721 645 400



województwo: śląskie  
 powiat: wodzisławski  
 jedn. ewidencyjna: 241505\_2 Godów  
 obręb: 0007 Skrzyszów km. 2, 3, 4, 7

MAPA DO CELÓW PROJEKTOWYCH  
 SKALA 1:1000

godło mapy zasadniczej: układ 2000: 6.123.25.18.3, 23.1, 23.3, 6.122.25.03.1, 02.2, 02.4, 07.2  
 układ 65: 541.114.0.31, 0.33, układ SG-ROW: -55-32-(3-b), (4-a), (3-d), (8-b), (8-d)  
 układ odniesienia Kronstaadt 84

Nie wyklucza się istnienia w terenie nie wykazanych na mapie urządzeń podziemnych, które nie były zgłoszone do inwentaryzacji lub o których brak jest informacji w instytucjach branżowych.  
 Granice działek w zakresie opracowania wniesiono na podstawie mapy ewidencyjnej w skali 1:2500, dla celów prawnych potrzebne jest ustalenie granic działek w terenie.  
 Sprawdzono dokumentację ZUDP z trzech ostatnich lat.  
 Teren w zakresie opracowania jest objęty miejscowym planem zagospodarowania przestrzennego.  
 Mapę w skali 1:1000 zeskanowano i zwektoryzowano.  
 Mapa została wykonana bez ustalenia służebności gruntowych.

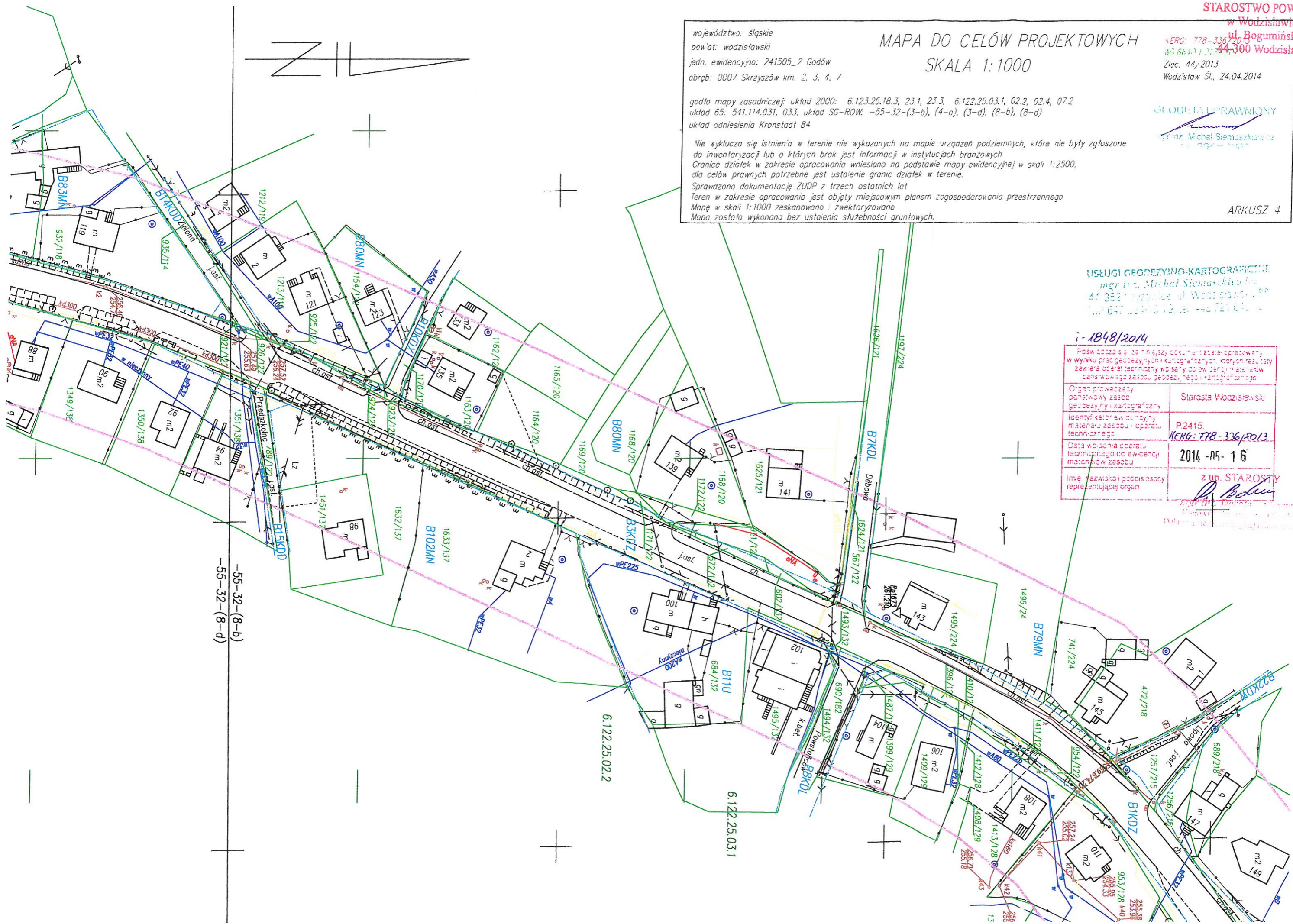
USŁUGI GEODEZYJNO-KARTOGRAFICZNE  
 mgr inż. Michał Siemaszkiewicz  
 44-300 Wodzisław Śl. ul. Wodzisławska 89  
 tel. 71 842 15 27, fax 71 842 15 27

1-1848/2014

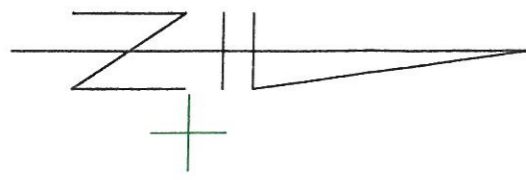
Poszczególne załączniki, o których mowa, zostały opracowane w wyniku prac geodezyjnych i kartograficznych, których rezultaty zawiera operat techniczny w skali do 1:500, zawierający materiał planimetryczny, planimetryczny i kartograficzny.

Organ prowadzący państwowy zasób geodezyjny i kartograficzny	Starosta Wodzisławski
Identyfikator ewidencyjny materiału zasobu - operatu technicznego	P2415 REG: 778-336/2013
Data wydania operatu technicznego do ewidencji materiału zasobu	2014-05-16
Imię, nazwisko i podpis osoby reprezentującej organ	z up. STAROSTY <i>[Podpis]</i>

mgr inż. Michał Siemaszkiewicz  
 Wodzisław Śl., ul. Wodzisławska 89  
 Data wykonania: 24.04.2014



-55-32-(8-b)  
 -55-32-(8-d)



województwo: śląskie  
 powiat: wodzisławski  
 jedn. ewidencyjna: 241505\_2 Godów  
 obręb: 0007 Skrzyszów km. 2, 3, 4, 7

MAPA DO CELÓW PROJEKTOWYCH  
 SKALA 1:1000

STAROSTWO POWIATOWE  
 w Wodzisławiu Śląskim  
 ul. Bogumińska 2  
 44-300 Wodzisław Śląski  
 Zec. 44/2015  
 Wodzisław Śląski, 24.04.2014

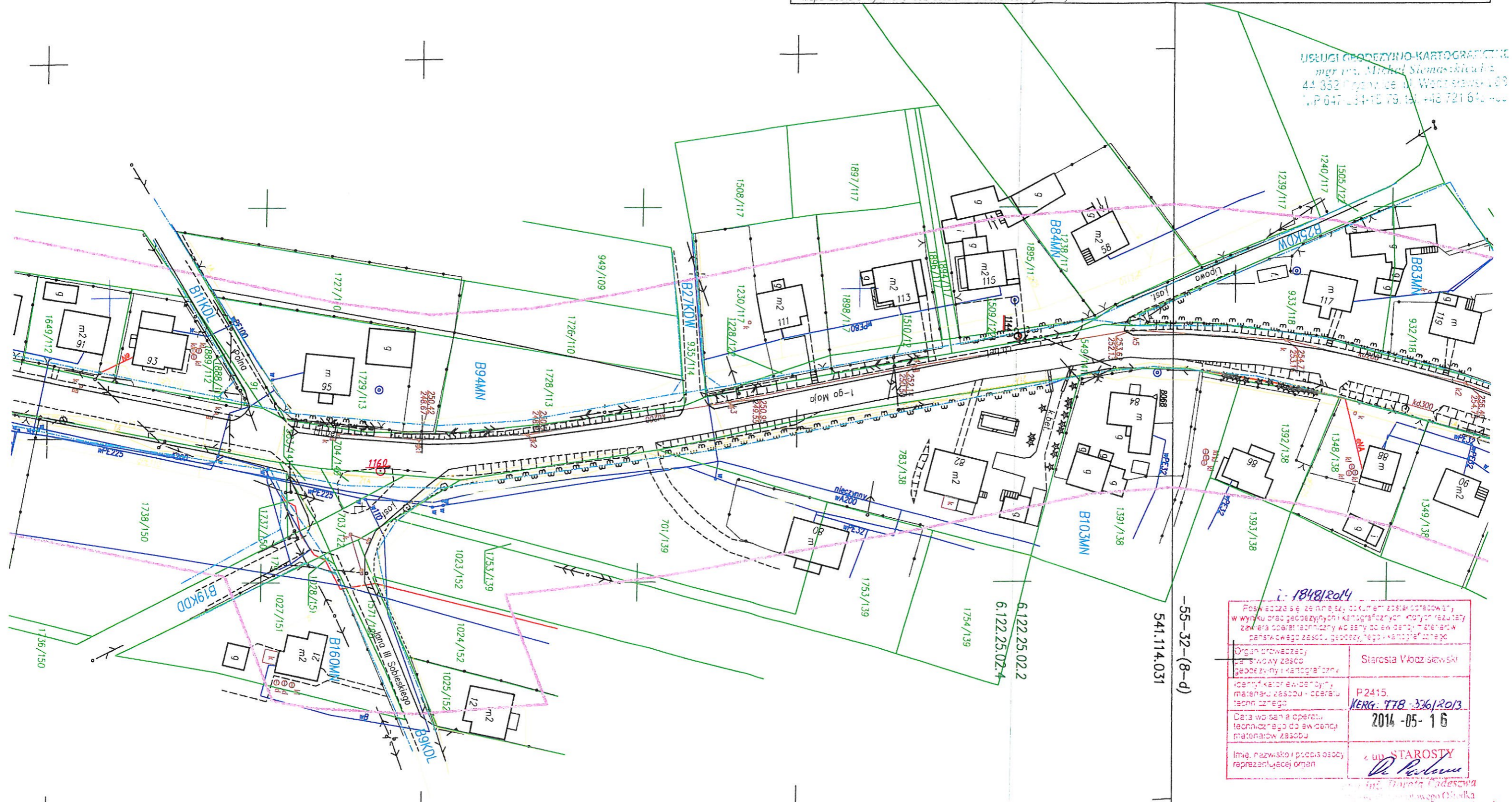
godło mapy zasadniczej: układ 2000: 6.123.25.18.3, 23.1, 23.3, 6.122.25.03.1, 02.2, 02.4, 07.2  
 układ 65: 541.114.031, 033, układ SG-ROW: -55-32-(3-b), (4-a), (3-d), (8-b), (8-d)  
 układ odniesienia Kronstadt 84

Nie wyklucza się istnienia w terenie nie wykazanych na mapie urządzeń podziemnych, które nie były zgłoszone do inwentaryzacji lub o których brak jest informacji w instytucjach branżowych  
 Granice działek w zakresie opracowania wniesiono na podstawie mapy ewidencyjnej w skali 1:2500, dla celów prawnych potrzebne jest ustalenie granic działek w terenie.  
 Sprawdzono dokumentację ZUDP z trzech ostatnich lat  
 Teren w zakresie opracowania jest objęty miejscowym planem zagospodarowania przestrzennego  
 Mapę w skali 1:1000 zeskanowano i zwektoryzowano  
 Mapa została wykonana bez ustalenia służebności gruntowych

GEODETA UPRZYWIENIONY  
 mgr inż. Michał Siemaszko  
 ul. Wodzisławska 100  
 44-300 Wodzisław Śląski

ARKUSZ 5

USŁUGI GEODEZYJNO-KARTOGRAFICZNE  
 mgr inż. Michał Siemaszko  
 44-352 Poczesna ul. Wodzisławska 100  
 tel. 047-34-10-79, fax. +48 721 640-400



1848/2014

Poszczególne załączniki dokumentu zostały opracowane w wyniku prac geodezyjnych i kartograficznych. Ichym rezultatem jest zawiera operat techniczny w odniesieniu do ewidencji materiałów państwowego zasobu geodezyjnego i kartograficznego	
Organ prowadzący państwowy zasob geodezyjny i kartograficzny	Starosta Wodzisławski
Identyfikator ewidencyjny materiału zasobu - operatu technicznego	P2415 KERG: 778-336/2013
Data wykonania operatu technicznego do ewidencji materiałów zasobu	2014-05-16
Imię, nazwisko i podpis osoby reprezentującej organ	z up. STAROSTY D. Polesny

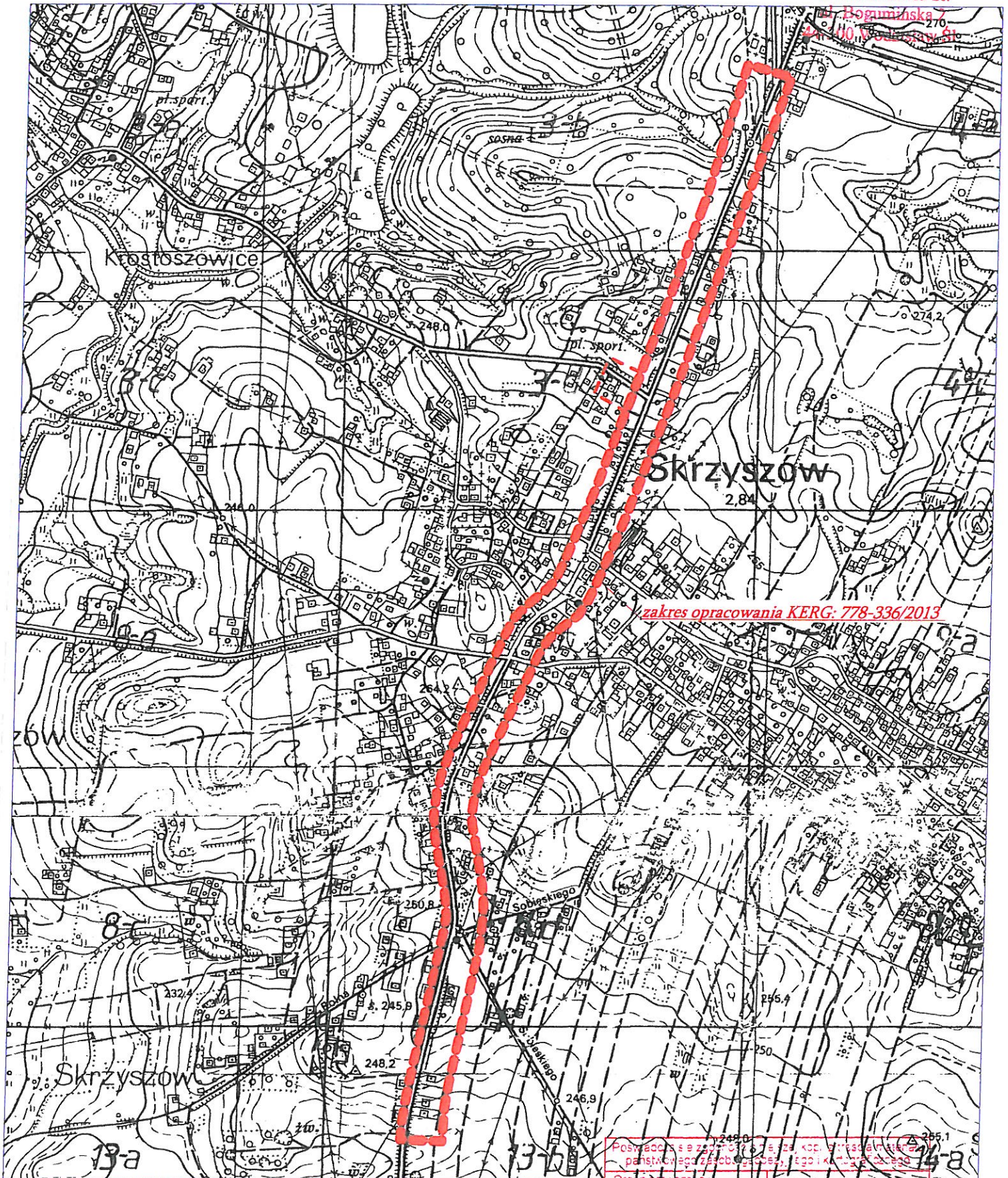
mgr inż. Dorothea Cadeszawa  
 ul. Wodzisławska 100  
 44-352 Poczesna



# Szkic orientacyjny skala 1 : 10 000

Gmina: Godów Obręb: Skrzyszów

STAROSTWO POWIATOWE  
w Wodzisławiu Śl.



Usługi Geodezyjno Kartograficzne  
mgr inż. Michał Siemaszkiewicz  
ul. Wodzisławska 88, 44-352 Czyżowice  
Tel. 721-645-489  
Czyżowice, dnia 20.03.2014r.  
KERG: 778-336/2013 / WG.6640.1.2.139.2013

Ks. rob. 44/2013  
GEODETA UPRAWNIONY

mgr inż. Michał Siemaszkiewicz  
GGK nr 21927

Posiadacz i adres obiektu, kod gminy (kod powiatowego zasobu geodezyjnego) i kod katastralny	94-a
Organ prowadzący powiatowy zasób geodezyjno-kartograficzny	Starosta Wodzisławski
Nazwa materiału zasobu	mapa orientac.
Identyfikator ewidencyjny materiału zasobu	P.2415 K-2139/2013
Data wykonania kopii	2014-05-15
Imię, nazwisko i podpis osoby reprezentującej organ	z up. [podpis] Czesław Sadecki GEODETA